PR-CV 385 SENDA MALOS PASOS - UMBRÍA BALLESTEROS

Ayuntamiento de Chiva / Chiva / La Hoya de Buñol / Valencia/València

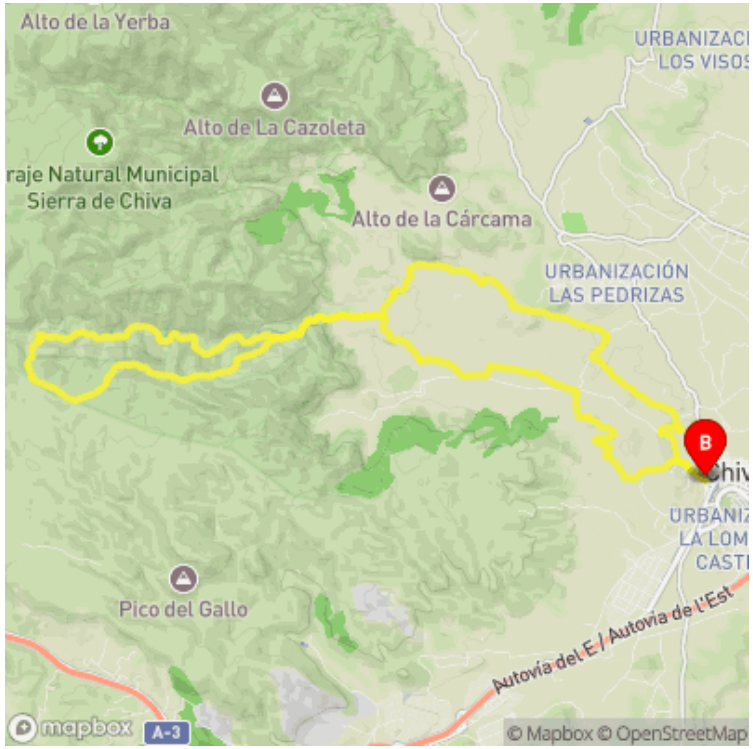

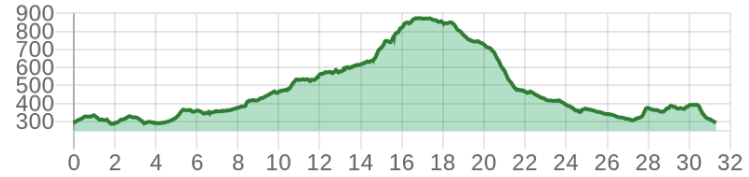

Datos técnicos		
horario		08h 40'
desnivel subida		900 m
desnivel bajada		900 m
distancia horizontal		31.50 km

MIDE		
	3	severidad del medio natural
	2	orientación en el itinerario
	3	dificultat en el desplazamiento
	4	cantidad de esfuerzo necesario
Condiciones de todo el año, tiempos estimados según criterio MIDE, sin paradas		

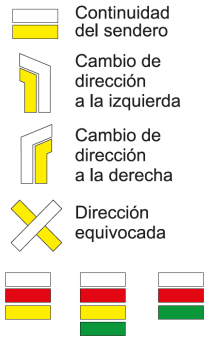



Largo recorrido circular por la Sierra de Chiva que nos conduce por la Senda de Malos Pasos y por el barranco de Ballesteros, una zona de umbría con enormes pinos y rodeado de una exuberante vegetación.

Estado de homologación: Sin controles de calidad
Fecha de homologación: 15/03/2010
Fecha de resolución de registro público: 20/10/2015
Recorrido: Circular con tramos comunes de ida y vuelta
Punto de partida: Estación FFCC
Punto de llegada: Estación FFCC
Cartografía IGN MTN25: 0721-1; 0695-3
Puntos directrices:

Estación Ferrocarril de Chiva - Fuente de Vista Alegre - Collado Royo - Corral del Gato - Fuente Umbría - Barranco de Ballesteros - Los Parapetos

Espacios naturales protegidos:

- Sierra de Chiva (Paraje Natural Municipal)

Se recomienda consultar la regulación y/o autorización para el uso de los senderos en estos espacios naturales protegidos en la web de la Conselleria de Medio Ambiente, Agua, Infraestructuras y Territorio

FEMECV
Federació d'Esports de Muntanya i Escalada de la Comunitat Valenciana
963 571 822
https://senders.femecv.com
GENERALITAT VALENCIANA
TELÉFONO DE EMERGENCIAS COMUNIDAD VALENCIANA 112

PR-CV 385 SENDA MALOS PASOS - UMBRÍA BALLESTEROS

Ayuntamiento de Chiva / Chiva / La Hoya de Buñol / Valencia/València

Descripción del recorrido:

Desde la estación de ferrocarril de la localidad de Chiva nos dirigimos por la carretera asfaltado hasta la Fuente de Vista Alegre, donde cogeremos el ramal a la izquierda para llegar al Collado Royo, desde donde por caminos rurales y pistas seguiremos el azagador de Cutanda, empalmando con el de las Eras y el de Cueva Morica.

Continuamos por el camino de la Incolla, y poco antes de llegar a la fuente del mismo nombre, giramos a la derecha (N) para bajar al barranco Grande y posteriormente por el Barranco de Ballesteros alcanzar el Corral de Gato.

Seguiremos el camino de la Umbría en fuerte ascenso hasta llegar a la Fuente de la Umbría, desde donde descenderemos al barranco de Ballesteros, donde caminaremos por su cauce.

Una vez abandonado el barranco ascenderemos de nuevo a la loma de los Parapetos, desde donde por la Senda de los Malos Pasos, volveremos al camino de la Umbría por donde vinimos y de nuevo hasta el Corral del Gato.

Una vez en el Corral del Gato, obviamos el camino por el tomamos a la ida y cogemos la pista que sale a la izquierda (Sur), el camino de la Fuente de Corachán, donde empalmando con el camino de la Murta, llegaremos al azagador de Cutanda por el que desembocaremos en el camino de Pizarro hasta la Fuente de Vista Alegre, y desde donde seguiremos el camino de nuevo hasta la estación de ferrocarril de Chiva.

Si al recorrer algún sendero homologado de la Comunitat Valenciana has visto falta de marcas, postes o paletas direccionales dañadas o rotas, sendas cerradas por la vegetación o caminos cortados, con CUSTODIEM (custodiamos, porque es tarea de todos) podemos informar a los promotores del sendero de los problemas existentes.Por favor, háznoslo saber a través de nuestra web https://senders.femecv.com/es/contacto/custodiem y se lo haremos llegar al promotor para que lo arregle lo antes posible. Con tu información, la localización del problema y tus fotografías puedes ayudar a mantener en condiciones óptimas, seguras y accesibles la red de senderos homologados de la Comunitat Valenciana.

FEMECV Federació d'Esports de Muntanya i Escalada de la Comunitat Valenciana
963 571 822
https://senders.femecv.com
GENERALITAT VALENCIANA
TELÉFONO DE EMERGENCIAS COMUNIDAD VALENCIANA 112