







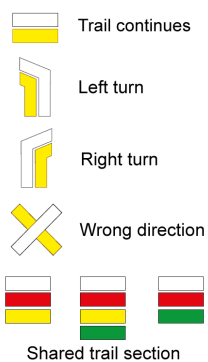


Datos técnicos	
	estimated walking time 08h 40'
	elevation gain 900 m
	elevation loss 900 m
	horizontal length 31.50 km

MIDE	
	3 level of natural risks
	2 navigation on the trail
	3 hiking difficulty
	4 fitness level needed

Condiciones de todo el año, tiempos estimados según criterio MIDE, sin paradas



This long circular route through the Sierra de Chiva mountain range takes you along the Malos Pasos path and through the Ballesteros ravine, an area on the shaded side with huge pine trees and surrounded by lush vegetation.

Certification status: No quality controls

Date of certification: 15/03/2010

Date of the act of registration in the public register: 20/10/2015

Trail: Loop with some overlapping out and back sections

Starting point: Estación FFCC

End Point: Estación FFCC

Cartography IGN MTN25: 0721-1; 0695-3

Key points of the route:

Chiva Railway Station - Fuente de Vista Alegre (spring) - Collado Royo (col) - Corral del Gato (corral) - Fuente Umbría (spring) - Barranco de Ballesteros (ravine) - Los Parapetos

Protected natural spaces:

• Sierra de Chiva (Municipal Natural Site)

It is recommended to consult the regulations and/or authorizations for the use of trails in these protected natural areas on the website of the Regional Ministry of Environment, Water, Infrastructure, and Territory



PR-CV 385

SENDA MALOS PASOS - UMBRÍA BALLESTEROS

Ayuntamiento de Chiva / Chiva / La Hoya de Buñol / Valencia/València



Route description:

(Only available in Spanish)

Desde la estación de ferrocarril de la localidad de Chiva nos dirigimos por la carretera asfaltado hasta la Fuente de Vista Alegre, donde cogemos el ramal a la izquierda para llegar al Collado Royo, desde donde por caminos rurales y pistas seguiremos el azagador de Cutanda, empalmando con el de las Eras y el de Cueva Morica.

Continuamos por el camino de la Incolla, y poco antes de llegar a la fuente del mismo nombre, giramos a la derecha (N) para bajar al barranco Grande y posteriormente por el Barranco de Ballesteros alcanzar el Corral de Gato.

Seguiremos el camino de la Umbría en fuerte ascenso hasta llegar a la Fuente de la Umbría, desde donde descenderemos al barranco de Ballesteros, donde caminaremos por su cauce.

Una vez abandonado el barranco ascenderemos de nuevo a la loma de los Parapetos, desde donde por la Senda de los Malos Pasos, volveremos al camino de la Umbría por donde vinimos y de nuevo hasta el Corral del Gato.


Una vez en el Corral del Gato, obviemos el camino por el tomamos a la ida y cogemos la pista que sale a la izquierda (Sur), el camino de la Fuente de Corachán, donde empalmando con el camino de la Murta, llegaremos al azagador de Cutanda por el que desembocaremos en el camino de Pizarro hasta la Fuente de Vista Alegre, y desde donde seguiremos el camino de nuevo hasta la estación de ferrocarril de Chiva.




If, while following any officially marked trail in the Comunitat Valenciana, you notice missing markers, damaged or broken posts or directional signs, paths overgrown by vegetation, or routes that are blocked, through CUSTODIEM (we care for them, because it is everyone's responsibility) we can inform the trail promoters of any existing issues. Por favor, háznoslo saber a través de nuestra web <https://senders.femecv.com/en/contacto/custodiem> y se lo haremos llegar al promotor para que lo arregle lo antes posible. Con tu información, la localización del problema y tus fotografías puedes ayudar a mantener en condiciones óptimas, seguras y accesibles la red de senderos homologados de la Comunitat Valenciana.



Federació d'Esports
de Muntanya i Escalada
de la Comunitat Valenciana

 963 571 822

 <https://senders.femecv.com>

