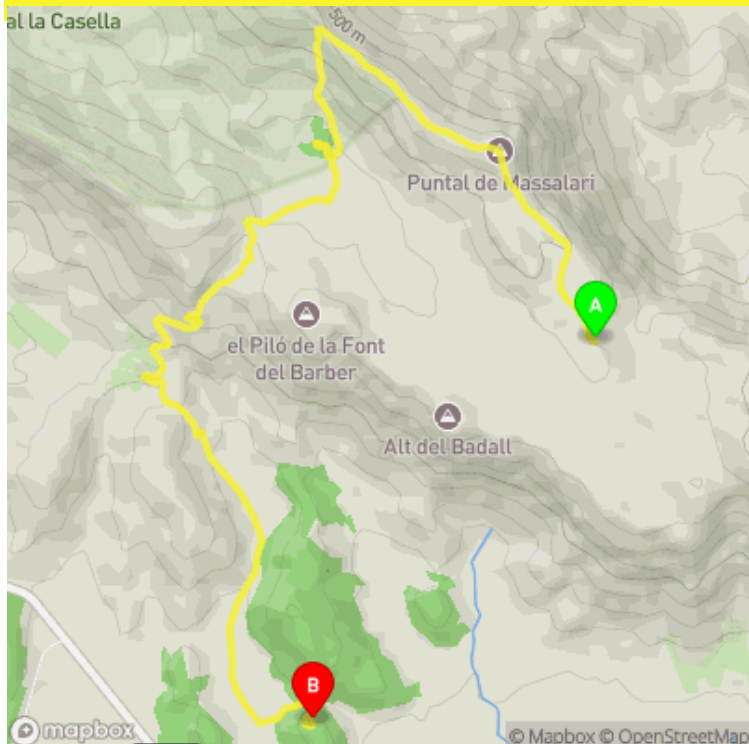


PR-CV 38.1

FONT DE LA SANGONERA - MUNTANYETA DE LA COVA DE L'ARENA



Centre Excursionista de Tavernes de la Valldigna / Tavernes de la Valldigna / La Safor / Valencia/València



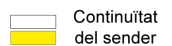
Dades tècniques

	horari	03h 00'
	desnivell de pujada	285 m
	desnivell de baixada	620 m
	distància horitzontal	8.50 km

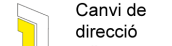
MIDE

	2	severitat en el medi natural
	2	orientació en l'itinerari
	2	dificultat en el desplaçament
	2	quantitat d'esforç necessari

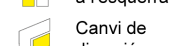
Condiciones de todo el año, tiempos estimados según criterio MIDE, sin paradas



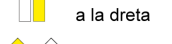
Continuitat del sender



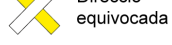
Canvi de direcció a l'esquerra



Canvi de direcció a la dreta



Direcció equivocada



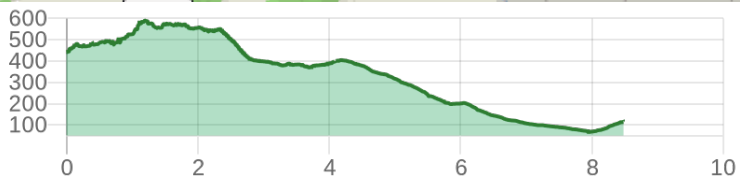
Coincidència senders



Coincidència senders



Coincidència senders



- Gossos lligats
- Respecta la flora
- Respecta la fauna
- Segueix els senders
- Porta aigua
- Millor en companyia
- Adequa't la teua forma
- Equipa't adequadament
- Més info i consells
- Fer foc
- Vehícles de motor
- Tirar fem

Variante que ens permet accedir al puntal de Massalari, punt més elevat de Tavernes de la Valldigna per tornar per la font del Barber fins àrea recreativa de la Muntanyeta de la cova de l'Arena.

Estat d'homologació: Control de qualitat condicionat

Data d'homologació: 15/10/1994

Data de resolució en el registre públic: 22/05/2007

Data de l'últim control de qualitat: 02/10/2022

Recorregut: Lineal

Punt de partida: Font de la Sangonera

Punt d'arribada: Muntanyeta de la cova de l'Arena

Cartografia IGN MTN25: 0770-4

Punts directrius:

Font de la Sangonera - Puntal de Massalari - Piló de Quatre Termes (enllaç PR-CV 304) - Font del Barber - Racó de Pere Puig - Muntanyeta de la cova de l'Arena

Espais naturals protegits:

• Serra de Corbera (ZEC - Zona de Especial Conservació)

Es recomana consultar la regulació i/o autorització per a l'ús dels senders en aquests espais naturals protegits a la web de la Conselleria de Medi Ambient, Aigua, Infraestructures i Territori



Federació d'Esports de Muntanya i Escalada de la Comunitat Valenciana

963 571 822

<https://senders.femecv.com>



PR-CV 38.1

FONT DE LA SANGONERA - MUNTANYETA DE LA COVA DE L'ARENA




Centre Excursionista de Tavernes de la Valldigna / Tavernes de la Valldigna / La Safor / Valencia/València



Descripció del recorregut:

Des de la font de la Sangonera seguim en ascens per a aconseguir el Puntal de Massalari, màxima cota del terme municipal de Tavernes de la Valldigna. Seguim uns 10 minuts i arribem al Piló dels Quatre Termes. Ja en terme d'Alzira tenim la possibilitat d'acostar-nos al pic de la Ratlla. Baixarem cap a la font del Barber i pel camí del mateix nom seguirem el descens paral·lels al barranc de Pere Puig per a, en una xicoteta pujada, arribar a l'àrea recreativa de la muntanyeta de la cova de l'Arena.



Si al recorre algun sendero homologado de la Comunitat Valenciana has visto falta de marcas, postes o paletas direccionales dañadas o rotas, sendas cerradas por la vegetación o caminos cortados, con CUSTODIEM (custodiamos, porque es tarea de todos) podemos informar a los promotores del sendero de los problemas existentes. Por favor, háznoslo saber a través de nuestra web <https://senders.femecv.com/va/contacto/custodiem> y se lo haremos llegar al promotor para que lo arregle lo antes posible. Con tu información, la localización del problema y tus fotografías puedes ayudar a mantener en condiciones óptimas, seguras y accesibles la red de senderos homologados de la Comunitat Valenciana.



Federació d'Esports
de Muntanya i Escalada
de la Comunitat Valenciana

963 571 822

<https://senders.femecv.com>

