PR-CV 37.1 MAS DE LA PENYA - COCENTAINA - ERMITA DE SANTA BÀRBARA

Centre Excursionista Contestà / Cocentaina / El Comtat / Alicante/Alacant

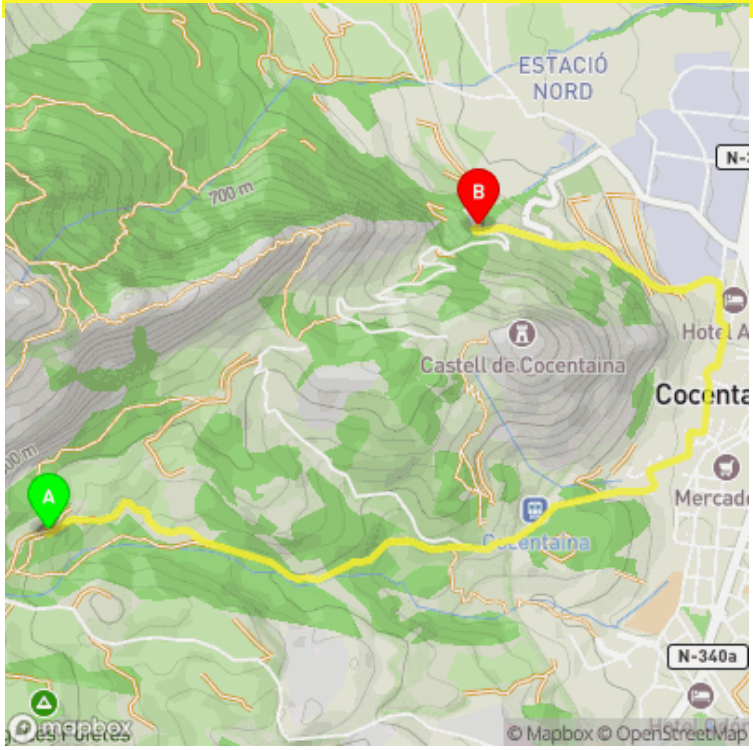

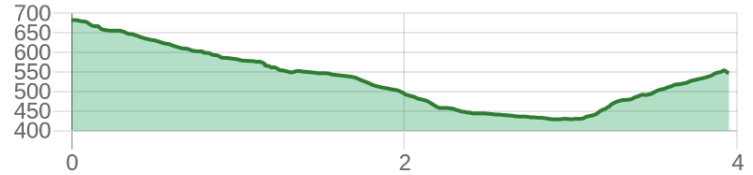

Datos técnicos	
estimated walking time	01h 00'
elevation gain	145 m
elevation loss	410 m
horizontal length	4.75 km

MIDE		
2	level of natural risks
2	navigation on the trail
2	hiking difficulty
2	fitness level needed

Condiciones de todo el año, tiempos estimados según criterio MIDE, sin paradas

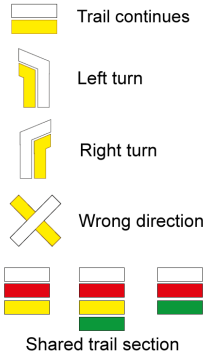



The PR-CV 37.1 trail is a connection to access the PR-CV 37 trail from Cocentaina. On one end it connects Mas de la Penya with Cocentaina and on the other, it connects Cocentaina with the chapel of Sant Cristòfol.

Certification status: No quality controls
Date of certification: 29/09/1995
Date of the act of registration in the public register: 22/05/2007
Date of the last quality control: 15/07/2018
Trail: One way (point-to-point)
Starting point: Mas de la Penya
End Point: Ermita y área recreativa de Sant Cristofol
Cartography IGN MTN25: 0821-3
Key points of the route:
Mas de la Penya (estate) - Fuente Santa Bàrbara (spring) - Ermita Santa Bàrbara (chapel) - Cocentaina - Pla de la Font (plain) - Ermita San Cristóbal (chapel) and Fuente del Xorrador (spring)

FEMECV Federació d'Esports de Muntanya i Escalada de la Comunitat Valenciana
963 571 822
https://senders.femecv.com
GENERALITAT VALENCIANA
TELÉFONO DE EMERGENCIAS COMUNIDAD VALENCIANA 112

PR-CV 37.1 MAS DE LA PENYA - COCENTAINA - ERMITA DE SANTA BÀRBARA

Centre Excursionista Contestà / Cocentaina / El Comtat / Alicante/Alacant





Route description:

(Only available in Spanish)

Desde el PR-CV 37, poco antes de llegar al Mas de la Penya aparece el poste indicador de la bifurcación de inicio del PR-CV 37.1.

Tomamos senda descendente, y seguimos un tramo por asfalto hasta un cruce de tierra a la izquierda, que nos lleva después de pasar el Teular Nou, al camino asfaltado del Alberri. Seguimos en descenso y pasamos por el área recreativa y fuente de Santa Bàrbara, pasamos el apeadero del tren Alcoy-Xàtiva a pocos metros, y en menos de cinco minutos entramos al casco urbano.

Tomamos la primera calle a la izquierda para llegar al Palacio Condal de Cocentaina. Seguimos por la calle de la Mare de Déu del Miracle, calle San Hipólito, y pasando por la Iglesia de Santa María, cogemos la bajada hasta el Pla de la Font, donde podemos beber en su fuente.

Bordeando el lavadero y la biblioteca municipal, llegamos a la calle Sangraor, donde hay un panel indicativo, y donde se inicia una buena subida que nos lleva al paraje y Ermita de San Cristóbal, donde finaliza la variante uniéndose al PR-CV 37.

If, while following any officially marked trail in the Comunitat Valenciana, you notice missing markers, damaged or broken posts or directional signs, paths overgrown by vegetation, or routes that are blocked, through CUSTODIEM (we care for them, because it is everyone's responsibility) we can inform the trail promoters of any existing issues.Por favor, háznoslo saber a través de nuestra web https://senders.femecv.com/en/contacto/custodiem y se lo haremos llegar al promotor para que lo arregle lo antes posible. Con tu información, la localización del problema y tus fotografías puedes ayudar a mantener en condiciones óptimas, seguras y accesibles la red de senderos homologados de la Comunitat Valenciana.