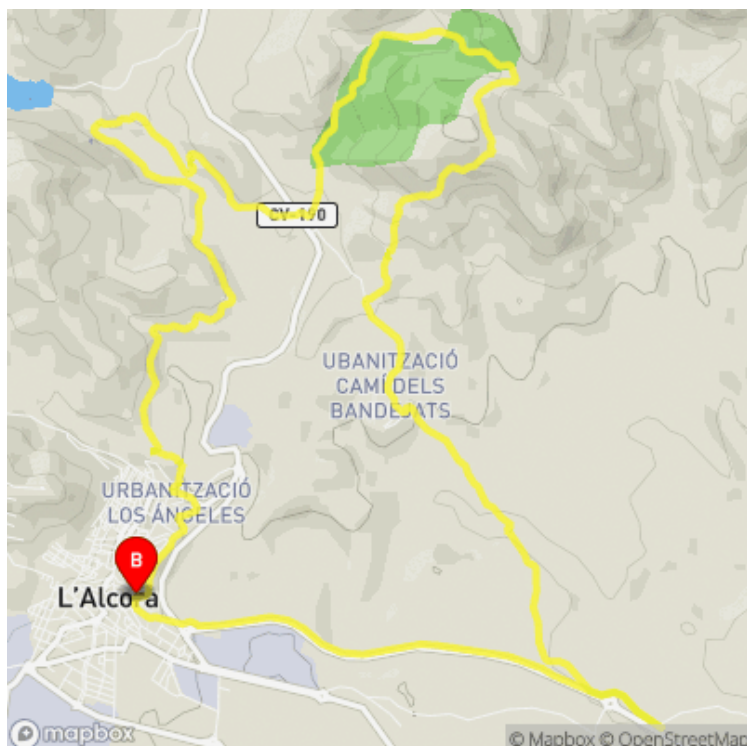


PR-CV 357 SENDER DEL PATRIMONI DE L'ALCORA

Ajuntament de l'Alcora / Alcora (l') / L'Alcalaten / Castellón/Castelló




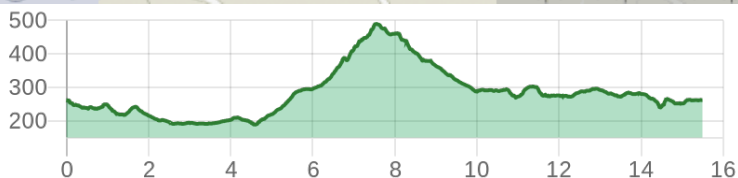
Dades tècniques

	horari	04h 45'
	desnivell de pujada	430 m
	desnivell de baixada	430 m
	distància horitzontal	15.40 km

MIDE

	3	severitat en el medi natural
	2	orientació en l'itinerari
	2	dificultat en el desplaçament
	3	quantitat d'esforç necessari

Condiciones de todo el año, tiempos estimados según criterio MIDE, sin paradas



Ruta circular al voltant de l'Alcora en la qual podrem observar els aspectes agrícoles, culturals i històrics d'esta localitat, on destaca la seua ceràmica, les seues aigües i pinedes, a més de gaudir de vistes panoràmiques.

Estat d'homologació: Control de qualitat positiu

Data d'homologació: 15/03/2011

Data de l'últim control de qualitat: 11/03/2025

Recorregut: Circular

Punt de partida: Jardins de la Vila. C. Balsa. L'Alcora

Punt d'arribada: Jardins de la Vila. C. Balsa. L'Alcora

Cartografia IGN MTN25: 0615-2; 0615-4; 0616-3

Punts directrius:

L'Alcora - Termes romanes - Molí Garcés - Enllaç PR-CV 120 - Ermita i castell de l'Alcalatén - Creu dels Pelegrins (enllaç PR-CV 120) - Mina de Cabres (enllaç PR-CV 120) - oliveres mil·lenàries - Mas del Molí i molí del comte d'Aranda - Molí de Matraca (enllaç PR-CV 120 y SL-CV 90) - L'Alcora



Federació d'Esports de Muntanya i Escalada de la Comunitat Valenciana

963 571 822

<https://senders.femecv.com>



PR-CV 357

SENDER DEL PATRIMONI DE L'ALCORA

Ajuntament de l'Alcora / Alcora (l') / L'Alcalaten / Castellón/Castelló



Descripció del recorregut:


Partim de l'Alcora en direcció a les termes romanes. Posteriorment, tornem sobre els nostres passos per a prendre el camí cap al molí Garcés. Continuem la nostra ruta cap a l'ermita del Salvador i el castell de l'Alcalatén, i seguim fins a arribar al corral de Saragüells i la mina de Cabres. Des d'allí, prenem l'antic camí de Costur fins a arribar a la carretera CV-190, la creuem i seguim en direcció al mas del Molí, passant pel molí del Pantà i el molí de Palomet. Finalment, prenem la Canyada Real per a arribar de nou a l'Alcora.




Si al recorre algun sendero homologado de la Comunitat Valenciana has visto falta de marcas, postes o paletas direccionales dañadas o rotas, sendas cerradas por la vegetación o caminos cortados, con CUSTODIEM (custodiamos, porque es tarea de todos) podemos informar a los promotores del sendero de los problemas existentes. Por favor, háznoslo saber a través de nuestra web <https://senders.femecv.com/va/contacto/custodiem> y se lo haremos llegar al promotor para que lo arregle lo antes posible. Con tu información, la localización del problema y tus fotografías puedes ayudar a mantener en condiciones óptimas, seguras y accesibles la red de senderos homologados de la Comunitat Valenciana.



Federació d'Esports
de Muntanya i Escalada
de la Comunitat Valenciana

 963 571 822

 <https://senders.femecv.com>

