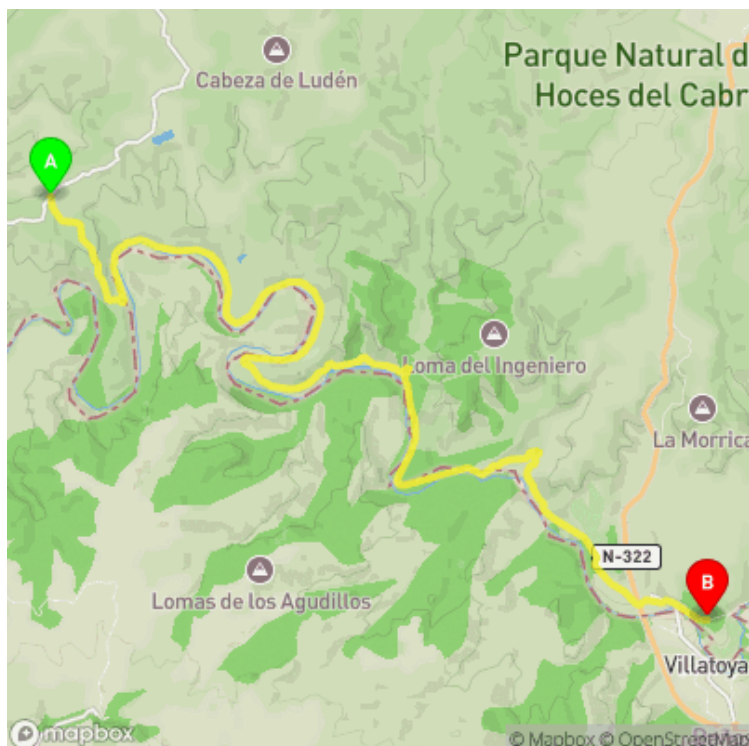


PR-CV 346

EL TETE - BAÑOS FUENTE PODRIDA

Ajuntament de Venta del Moro / Venta del Moro / Requena-Utiel / Valencia/València



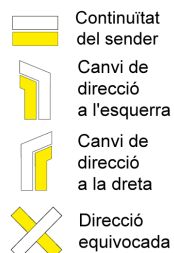
Dades tècniques

	horari	04h 00'
	desnivell de pujada	200 m
	desnivell de baixada	330 m
	distància horitzontal	17.50 km

MIDE

	1	severitat en el medi natural
	2	orientació en l'itinerari
	1	dificultat en el desplaçament
	3	quantitat d'esforç necessari

Condiciones de todo el año, tiempos estimados según criterio MIDE, sin paradas



EL PR-CV 346 transcorre íntegrament dins del Parc Natural de les Falçes del Cabriol. Recorrerem un camí paral·lel al sinuós llit del riu, en un paisatge de gran bellesa, que alberga un bosc de ribera molt ben conservat on conviuen espècies de mamífers de gran valor ecològic com la llúdria i de rapinyaires com l'àguila cuabarrada o l'àguila real que nien en les penyes del riu.

Estat d'homologació: Sense controls de qualitat

Data d'homologació: 15/04/2008

Data de resolució en el registre públic: 20/10/2015

Recorregut: Lineal

Punt de partida: Carretera CV-455 Kilómetro 41'3. Venta del Moro.

Punt d'arribada: Balneari de Fuente Podrida. Requena

Cartografia IGN MTN25: 0719-3; 0719-4

Punts directius:

Carretera CV-455 - El Tete - Casa del Pino - El Retorno - Cabeza de Moro - Casa de Cárcel - Balnario de Fuente Podrida

Espais naturals protegits:

- Hoces del Cabriel (Parc Natural)
- Valle del Cabriel (Reserva de la Biosfera)

Es recomana consultar la regulació i/o autorització per a l'ús dels senders en aquests espais naturals protegits a la web de la Conselleria de Medi Ambient, Aigua, Infraestructures i Territori



Federació d'Esports de Muntanya i Escalada de la Comunitat Valenciana

963 571 822

<https://senders.femecv.com>



PR-CV 346

EL TETE - BAÑOS FUENTE PODRIDA

Ajuntament de Venta del Moro / Venta del Moro / Requena-Utiel / Valencia/València



Descripció del recorregut:


L'itinerari de la senda PR-CV 346 comença en el quilòmetre 41'3 de la carretera CV-455. Des d'ací comencem a caminar per una pista forestal delimitada per una tanca cinegètica que endinsant-se en la pineda descendeix durant un parell de quilòmetres (rumb sud-sud-est) fins a arribar a una corba de la pista on ens ix un camí a mà esquerra que prenem. Aquest és el Camí del Riu que ens porta fins al llit del Cabriol i que seguirem pel seu marge esquerre fins al final del nostre itinerari. Continuant pel camí arribarem al Tete, on trobarem un mirador i hi ha un accés al riu. Amb el Cabriol sempre a la nostra dreta i després de caminar durant huit quilòmetres arribarem a Casa del Pi, un caseriu que dona nom també a una microreserva de flora que ací se situa. Un poc més endavant de Casa del Pi se'ns uneix per l'esquerra el GR 238 que provinent de Cases de Moya coincideix amb el nostre itinerari fins al final de la ruta. Continuant dos quilòmetres pel camí arribarem a l'àrea recreativa El Retorn situada davall d'una pineda. Després de l'àrea recreativa seguirem riu avall i passarem per una formació rocosa coneguda com el Cap de Moro. Un poc més endavant es troba el caseriu de Casas de Càrcel, on creuem per davall de la carretera N-322. El camí arriba a l'encreuament amb la N-322 i caminem per aquesta carretera uns metres fins a arribar a la pista d'accés al Balneari de Font Podrida on acaba aquest itinerari.




Si al recórrer algún sendero homologado de la Comunitat Valenciana has visto falta de marcas, postes o paletas direccionales dañadas o rotas, sendas cerradas por la vegetación o caminos cortados, con CUSTODIEM (custodiamos, porque es tarea de todos) podemos informar a los promotores del sendero de los problemas existentes. Por favor, háznoslo saber a través de nuestra web <https://senders.femecv.com/va/contacto/custodiem> y se lo haremos llegar al promotor para que lo arregle lo antes posible. Con tu información, la localización del problema y tus fotografías puedes ayudar a mantener en condiciones óptimas, seguras y accesibles la red de senderos homologados de la Comunitat Valenciana.



Federació d'Esports
de Muntanya i Escalada
de la Comunitat Valenciana

 963 571 822

 <https://senders.femecv.com>

