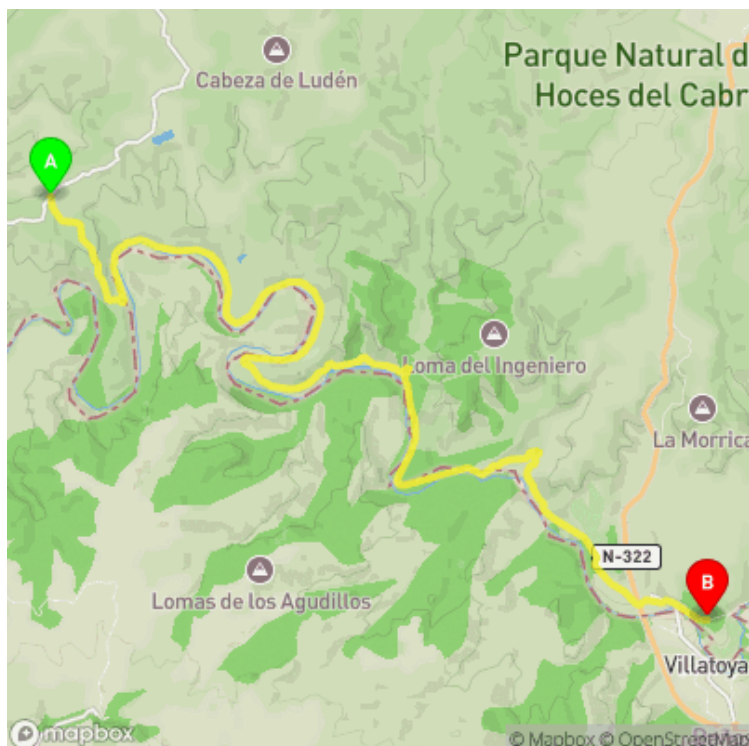


PR-CV 346

EL TETE - BAÑOS FUENTE PODRIDA

Ayuntamiento de Venta del Moro / Venta del Moro / Requena-Utiel / Valencia/València

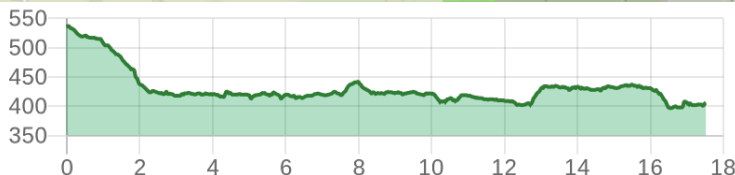


Datos técnicos	
horario	04h 00'
desnivel subida	200 m
desnivel bajada	330 m
distancia horizontal	17.50 km

MIDE	
1	severidad del medio natural
2	orientación en el itinerario
1	dificultad en el desplazamiento
3	cantidad de esfuerzo necesario

Condiciones de todo el año, tiempos estimados según criterio MIDE, sin paradas

- Continuidad del sendero
- Cambio de dirección a la izquierda
- Cambio de dirección a la derecha
- Dirección equivocada
- Coincidencia senderos



Perros atados

Respeta la flora

Respeta la fauna

Sigue los senderos

Lleva agua

Mejor en compañía

Adecúate tu forma física

Equipate adecuadamente

Más info y consejos

Hacer fuego

Vehículos a motor

Tirar basura

EL PR-CV 346 transcurre en su totalidad dentro del Parque Natural de las Hoces del Cabriel. Recorreremos un camino paralelo al sinuoso cauce del río, en un paisaje de gran belleza, que alberga un bosque de ribera muy bien conservado donde conviven especies de mamíferos de gran valor ecológico como la nutria y de rapaces como el águila perdicera o el águila real que anidan en los roquedos del río.

Estado de homologación: Sin controles de calidad

Fecha de homologación: 15/04/2008

Fecha de resolución de registro público: 20/10/2015

Recorrido: Lineal

Punto de partida: Carretera CV-455 Kilómetro 41,3

Punto de llegada: Balneario de Fuente Podrida. Requena

Cartografía IGN MTN25: 0719-3; 0719-4

Puntos directrices:

Carretera CV-455 - El Tete - Casa del Pino - El Retorno - Cabeza de Moro - Casa de Cárcel - Balneario de Fuente Podrida

Espacios naturales protegidos:

- Hoces del Cabriel (Parque Natural)
- Valle del Cabriel (Reserva de la Biosfera)

Se recomienda consultar la regulación y/o autorización para el uso de los senderos en estos espacios naturales protegidos en la web de la Conselleria de Medio Ambiente, Agua, Infraestructuras y Territorio



PR-CV 346

EL TETE - BAÑOS FUENTE PODRIDA

Ayuntamiento de Venta del Moro / Venta del Moro / Requena-Utiel / Valencia/València



Descripción del recorrido:


El itinerario del sendero PR-CV 346 comienza en el kilómetro 41'3 de la carretera CV-455. Desde aquí empezamos a andar por una pista forestal delimitada por una valla cinegética que adentrándose en la pinada desciende durante un par de kilómetros (rumbo sur-sureste) hasta llegar a una curva de la pista donde nos sale un camino a mano izquierda que tomamos. Este es el Camino del Río que nos lleva hasta el cauce del Cabriel y que seguiremos por su margen izquierda hasta el final de nuestro itinerario. Continuando por el camino llegaremos a El Tete donde encontraremos un mirador y hay un acceso al río. Con el Cabriel siempre a nuestra derecha y después de caminar durante ocho kilómetros llegaremos a Casa del Pino, un caserío que da nombre también a una microreserva de flora que aquí se ubica. Un poco más adelante de Casa del Pino se nos une por la izquierda el GR 238 que proveniente de Casas de Moya coincide con nuestro itinerario hasta el final de la ruta. Continuando dos kilómetros por el camino llegaremos al área recreativa El Retorno situada bajo una pinada. Después del área recreativa seguiremos río abajo y pasaremos por una formación rocosa conocida como la Cabeza de Moro. Un poco más adelante se encuentra el caserío de Casas de Cárcel donde cruzamos por debajo de la carretera N-322. El camino llega al cruce con la N-322a y andamos por esta carretera unos metros hasta llegar a la pista de acceso al Balneario de Fuente Podrida donde acaba este itinerario.




Si al recorrer algún sendero homologado de la Comunitat Valenciana has visto falta de marcas, postes o paletas direccionales dañadas o rotas, sendas cerradas por la vegetación o caminos cortados, con CUSTODIEM (custodiamos, porque es tarea de todos) podemos informar a los promotores del sendero de los problemas existentes. Por favor, háznoslo saber a través de nuestra web <https://senders.femecv.com/es/contacto/custodiem> y se lo haremos llegar al promotor para que lo arregle lo antes posible. Con tu información, la localización del problema y tus fotografías puedes ayudar a mantener en condiciones óptimas, seguras y accesibles la red de senderos homologados de la Comunitat Valenciana.



Federació d'Esports
de Muntanya i Escalada
de la Comunitat Valenciana

 963 571 822

 <https://senders.femecv.com>

