PR-CV 343 RUTA FONTS - NOVA - GAUET

Ayuntamiento de Castellonet de la Conquesta / Castellonet de la Conquesta / La Safor / Valencia/València

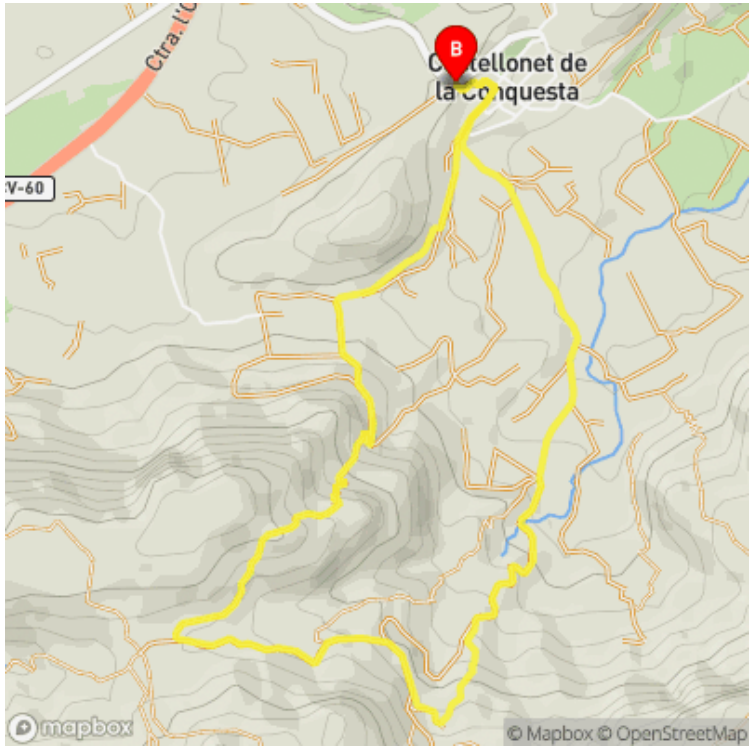

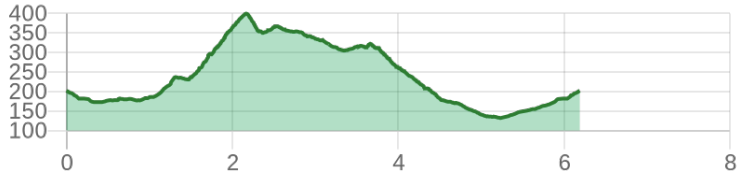

Datos técnicos	
horario	02h 05'
desnivel subida	325 m
desnivel bajada	325 m
distancia horizontal	5.70 km

MIDE		
	1	severidad del medio natural
	2	orientación en el itinerario
	2	dificultat en el desplazamiento
	2	cantidad de esfuerzo necesario

Condiciones de todo el año, tiempos estimados según criterio MIDE, sin paradas

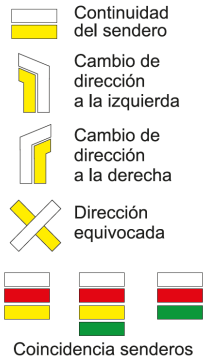

El sendero PR-CV 343 y sus variantes recorren por sendas, caminos y pistas forestales las sierras del Mortadell y de la Cuta, situadas al sur de la población de Castellonet de la Conquesta, en un itinerario que nos llevará a conocer algunas de las fuentes de su termino municipal como la Font Nova o la Font del Gauet.

Estado de homologación: Sin controles de calidad
Fecha de homologación: 15/03/2010
Fecha de resolución de registro público: 20/10/2015
Fecha del último control de calidad: 15/07/2018
Recorrido: Circular
Punto de partida: Mirador de l'Ereta
Punto de llegada: Mirador de l'Ereta. Castellonet de la Conquesta
Cartografía IGN MTN25: 0795-4
Puntos directrices:
Castellonet de la Conquesta - Barranco del Massil - Cova de García - Font Nova - Camino de la Font Nova - Senda de Algepsar



FEMECV Federació d'Esports de Muntanya i Escalada de la Comunitat Valenciana
963 571 822
https://senders.femecv.com
GENERALITAT VALENCIANA
TELÉFONO DE EMERGENCIAS COMUNIDAD VALENCIANA 112

PR-CV 343 RUTA FONTS - NOVA - GAUET

Ayuntamiento de Castellonet de la Conquesta / Castellonet de la Conquesta / La Safor / Valencia/València

Descripción del recorrido:

Iniciamos este itinerario en el mirador de L´Ereta de Castellonet de la Conquesta al lado de la carretera CV-657. Entramos al pueblo por la calle del Forn y giraremos a la derecha en la Plaça del Palau para salir del casco urbano por la calle Almassera. Llegaremos a una bifurcacón de caminos y continuaremos por el de la derecha que es el Camino del Racó y que pasa junto al cementerio municipal. Después de pasar el cementerio el sendero abandona el camino y continua por una senda a la derecha que nos lleva a el Racó donde salimos a un camino que cogemos a la izquierda (rumbo sur). Continuando por este camino llegaremos al Barranco del Massil donde el PR-CV 343 abandona el camino y sigue por una senda a nuestra derecha que sube por este barranco. Cuando la senda cruza el barranco llegaremos al acceso a la Cova de García (a 600 metros). El sendero sigue subiendo hasta que llega a un collado y continuamos en descenso hasta la Font Nova. La senda continua bajando y después de cruzar el Barranco de Toni llegaremos al Camino de la Font Nova. Por la derecha seguiríamos la variante del PR-CV 343 que va por la Penya Negra y al enlace con el PR-CV 400, nosotros continuamos por la izquierda en este camino y después de atravesar el barranco de la Penya Negra encontraremos otra bifurcación del sendero; por la derecha y siguiendo por el camino comienza la variante de la Font del Gauet, por la izquierda y por una senda que baja al barranco de la Penya Negra seguimos por la variante de la Senda del Algepsar que sale al camino del Tarro y continuando por este camino llegaremos de vuelta a Castellonet de la Conquesta, inicio y final de este sendero.

Si al recorrer algún sendero homologado de la Comunitat Valenciana has visto falta de marcas, postes o paletas direccionales dañadas o rotas, sendas cerradas por la vegetación o caminos cortados, con CUSTODIEM (custodiamos, porque es tarea de todos) podemos informar a los promotores del sendero de los problemas existentes.Por favor, háznoslo saber a través de nuestra web https://senders.femecv.com/es/contacto/custodiem y se lo haremos llegar al promotor para que lo arregle lo antes posible. Con tu información, la localización del problema y tus fotografías puedes ayudar a mantener en condiciones óptimas, seguras y accesibles la red de senderos homologados de la Comunitat Valenciana.