









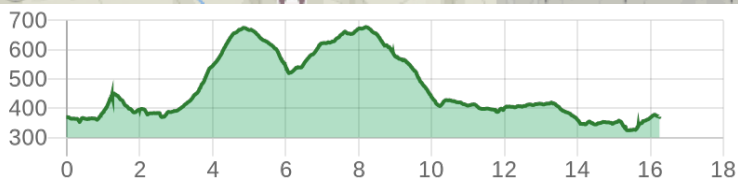
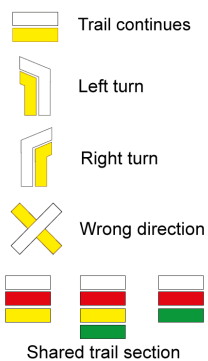
## Datos técnicos

	estimated walking time	05h 35'
	elevation gain	710 m
	elevation loss	710 m
	horizontal length	16.40 km

## MIDE

	2	level of natural risks
	2	navigation on the trail
	2	hiking difficulty
	3	fitness level needed

Condiciones de todo el año, tiempos estimados según criterio MIDE, sin paradas



A unique route that starts in the town of Figueroles and leads hikers through noteworthy places from an ethnological and historical point of view in order to show the heritage of generations of settlers from these lands who, in a respectful and unique way, managed to maintain a balance between the natural environment and their livelihood for centuries.

**Certification status:** Positive quality control

**Date of certification:** 15/06/2007

**Date of the act of registration in the public register:** 20/02/2008

**Date of the last quality control:** 27/06/2022

**Trail:** Loop with some overlapping out and back sections

**Starting point:** Área recreativa Bassa Passà. Figueroles

**End Point:** Área recreativa Bassa Passà. Figueroles

**Cartography IGN MTN25:** 0615-2

**Key points of the route:**

Figueroles (Paratge de Bassa Passa) (natural area) - Castellar - Basot del Conde de Aranda (pond) - Cocó del barranc de les Olles (cistern) - Basot del Conde de Aranda (pond) - Barceloneta - Molí Vell (mill) - Molí del pito (mill) - Figueroles



**Route description:**

(Only available in Spanish)

El PR-CV 341 empieza su periplo en las afueras de Figueroles, junto a la nueva zona residencial de la Virgen de Carmen, en el paraje conocido como Balsa Pasa, desde allí toma rumbo Este abriéndose paso entre bancales de almendros y olivos hacia el cerro de Castellà. A media ladera rebasa la cueva Castellà. Una senda nos sube a la cumbre del cerro donde quedan restos de los corrales de Aranda, que conservan un par de arcos de medio punto. Desde allí gira con rumbo norte y desciende hacia el paraje del pinar Burgà. En ese punto empieza una variante que lleva al paraje de la Barceloneta, que podría servir para acortar el itinerario principal. Sigue la senda en descenso hasta superar un barranco. A partir de allí empieza una dura ascensión por el camino de la Paridora hasta el paraje del basot del Conde de Aranda. En ese punto se abre el circuito pequeño del ocho. Seguimos hacia el paraje del cocó del barranc de les Olles, rebasando antes el mas del Quadrat. Después el itinerario vira hacia el Oeste llegando más adelante a la bassa del Vaquer. Desde ese punto arranca una derivación que llega hasta la cumbre de la Penya Roja, punto más alto de la senda. Después de su descenso seguimos ahora con rumbo Sur y enseguida encontramos otra derivación que puerta en el mas de la Traguanta. Volveremos de nuevo a la senda principal que sigue hacia el Sur volveremos a llegar al centro del ocho, en el paraje del balsón del Conde de Aranda. Desde allí continúa el rumbo hacia el Oeste en descenso pronunciado por una bonita senda de herradura que nos bajará hasta el paraje de la Barceloneta. Seguiremos en dirección al molí Vell pasando antes por el paraje del Tossalet. Allí mismo salimos a la carretera y después de cruzar un puente sobre el río lo abandonamos para seguir hacia el molí del Xiulet, enclavado en el lecho del Lucena, en un bonito rincón de paredes verticales. Seguimos hacia Figueroles superando el río y dejando a mano izquierda la zona recreativa de la Font de la Carreraca. Ascendemos por una vieja senda entre bancales hasta entrar en el pueblo, donde se cierra este circuito.



If, while following any officially marked trail in the Comunitat Valenciana, you notice missing markers, damaged or broken posts or directional signs, paths overgrown by vegetation, or routes that are blocked, through CUSTODIEM (we care for them, because it is everyone's responsibility) we can inform the trail promoters of any existing issues. Por favor, háznoslo saber a través de nuestra web <https://senders.femecv.com/en/contacto/custodiem> y se lo haremos llegar al promotor para que lo arregle lo antes posible. Con tu información, la localización del problema y tus fotografías puedes ayudar a mantener en condiciones óptimas, seguras y accesibles la red de senderos homologados de la Comunitat Valenciana.

