









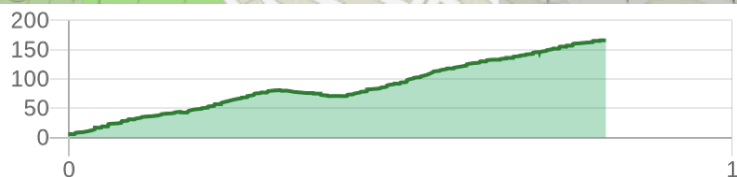
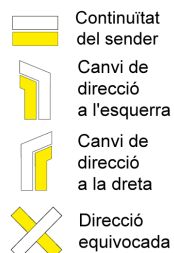
## Dades tècniques

	horari	03h 55'
	desnivell de pujada	420 m
	desnivell de baixada	420 m
	distància horitzontal	14.00 km

## MIDE

	2	severitat en el medi natural
	2	orientació en l'itinerari
	2	dificultat en el desplaçament
	3	quantitat d'esforç necessari

Condiciones de todo el año, tiempos estimados según criterio MIDE, sin paradas



Conjuminant horta, mar i muntanya el sender de la Lloma és una magnífica talaia al Parc Natural de l'Albufera, de la desembocadura del riu Xúquer o de la serra de Corbera que inclou un ric patrimoni cultural que anirem visitant en el seu recorregut.

**Estat d'homologació:** Control de qualitat positiu

**Data d'homologació:** 15/04/2007

**Data de resolució en el registre públic:** 20/02/2007

**Data de l'últim control de qualitat:** 27/09/2025

**Recorregut:** Circular

**Punt de partida:** Cementeri Municipal. Cullera

**Punt d'arribada:** Cementeri Municipal. Cullera

**Cartografia IGN MTN25:** 0747-4; 0770-2

**Punts directius:**

Cementeri - Urb. Buenavista - Camí del Primer Coll - Séquia de Sant Llorenç y CV-503 - Platja del Dosser - Far de Cullera - Muntanya de Cullera - Alt del Fort - Castell i santuari de la Mare de Déu del Castell - Cementeri

**Espais naturals protegits:**

- Albufera (ZEPA - Zona d'Especial Protecció per a les Aus)
- l'Albufera (Parc Natural)
- l'Albufera (LIC - Lloc de Importància Comunitaria)

Es recomana consultar la regulació i/o autorització per a l'ús dels senders en aquests espais naturals protegits a la web de la Conselleria de Medi Ambient, Aigua, Infraestructures i Territori





### Descripció del recorregut:

Des de la cantonada nord del cementeri seguim la vorera de la carretera CV-502 i entrar en la Urb. Buenavista. Pugem pel carrer Lloma dels Cabeçols per a girar pel carrer del Single. En la rotonda seguim pel carrer Costa Altur. Abans d'arribar a l'antiga ctra. de Natzaret a Oliva premen el camí del Pimer Coll.

Voregem l'alt del Cabeçol i la bassa de Sant Llorenç per a eixir a la séquia de Sant Llorenç que seguim a l'esquerra per, mñes endavant, creuar la CV-503 i endinsar-nos pel camí de l'entrà del pont del Polit entre camps i disseminats fins a la platja del Dosser. Caminarem paral·lels a la mar i pujarem pel passeig fins al far de Cullera on el sender gira i continua pujant pel carrer Montgó i el carrer Nevers fins a la urb. Altavista on unes escales pugem a un depòsit i al carrer del Azahar que seguim fins a la part alta. Descendim pel carrer Serra Mariola per a agafar un ramal abandonat que s'endinsa a la muntanya i on comença la senda de la Lloma.

Seguint el cordell de la serra arribem a les instal·lacions meteorològiques (radar). Ara, el sender baixa per a vorejar l'alt passant per damunt del cartell de Cullera fins al Fort. Descendim entre pins fins al castell i el santuari de la Verge del Castell que voregem per a baixar pel calvari i continuar per les tanques de contenció de riscos geològics. Creuem la muralla carlista i el sender acaba en la part posterior del cementeri que voregem per a arribar a l'inici del PR.



Si al recorrer algún sendero homologado de la Comunitat Valenciana has visto falta de marcas, postes o paletas direccionales dañadas o rotas, sendas cerradas por la vegetación o caminos cortados, con CUSTODIEM (custodiamos, porque es tarea de todos) podemos informar a los promotores del sendero de los problemas existentes. Por favor, háznoslo saber a través de nuestra web <https://senders.femecv.com/va/contacto/custodiem> y se lo haremos llegar al promotor para que lo arregle lo antes posible. Con tu información, la localización del problema y tus fotografías puedes ayudar a mantener en condiciones óptimas, seguras y accesibles la red de senderos homologados de la Comunitat Valenciana.

