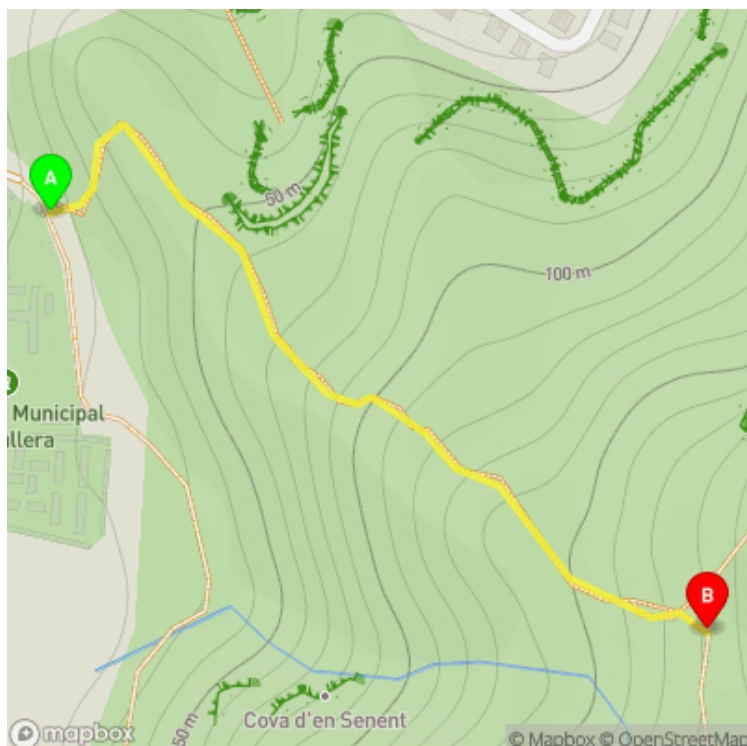


PR-CV 336.3 VERTIENTE NORTE

Ayuntamiento de Cullera / Cullera / La Ribera Baixa / Valencia/València



Datos técnicos

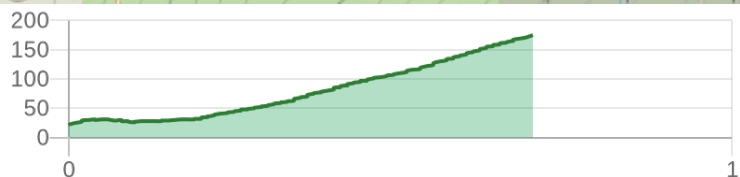
	horario	00h 30'
	desnivel subida	150 m
	desnivel bajada	5 m
	distancia horizontal	0.70 km

MIDE

	1	severidad del medio natural
	2	orientación en el itinerario
	3	dificultad en el desplazamiento
	1	cantidad de esfuerzo necesario

Condiciones de todo el año, tiempos estimados según criterio MIDE, sin paradas

- Continuidad del sendero
- Cambio de dirección a la izquierda
- Cambio de dirección a la derecha
- Dirección equivocada
- Coincidencia senderos



Variante que nos permite acortar el tramo del racó de Bonaventura, el Mareny de Sant Llorenç, la playa del Dosel y el cabo de Cullera para acceder directamente a la parte alta de la montaña de Cullera.

Estado de homologación: Control de calidad condicionado

Fecha de homologación:

Fecha del último control de calidad: 19/05/2025

Recorrido: Lineal

Punto de partida: PR-CV 336. Detrás del cementerio. Cullera

Punto de llegada: PR-CV 336. Cerca del pico dels Francesos. Cullera

Cartografía IGN MTN25: 0747-4; 0770-2

Puntos directrices:

PR-CV 336. Cementerio - PR-CV 336. Cerca del Pico dels Francesos



Federació d'Esports de Muntanya i Escalada de la Comunitat Valenciana

963 571 822

<https://senders.femecv.com>



PR-CV 336.3 VERTIENTE NORTE

Ayuntamiento de Cullera / Cullera / La Ribera Baixa / Valencia/València



Descripción del recorrido:


Desde la parte posterior del cementerio iniciamos el ascenso por una senda hasta la parte alta de la montaña, cerca del pico dels Francesos.




Si al recorrer algún sendero homologado de la Comunitat Valenciana has visto falta de marcas, postes o paletas direccionales dañadas o rotas, sendas cerradas por la vegetación o caminos cortados, con CUSTODIEM (custodiamos, porque es tarea de todos) podemos informar a los promotores del sendero de los problemas existentes. Por favor, háznoslo saber a través de nuestra web <https://senders.femecv.com/es/contacto/custodiem> y se lo haremos llegar al promotor para que lo arregle lo antes posible. Con tu información, la localización del problema y tus fotografías puedes ayudar a mantener en condiciones óptimas, seguras y accesibles la red de senderos homologados de la Comunitat Valenciana.



Federació d'Esports
de Muntanya i Escalada
de la Comunitat Valenciana

 963 571 822

 <https://senders.femecv.com>

