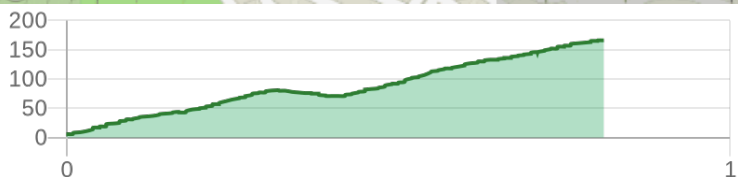
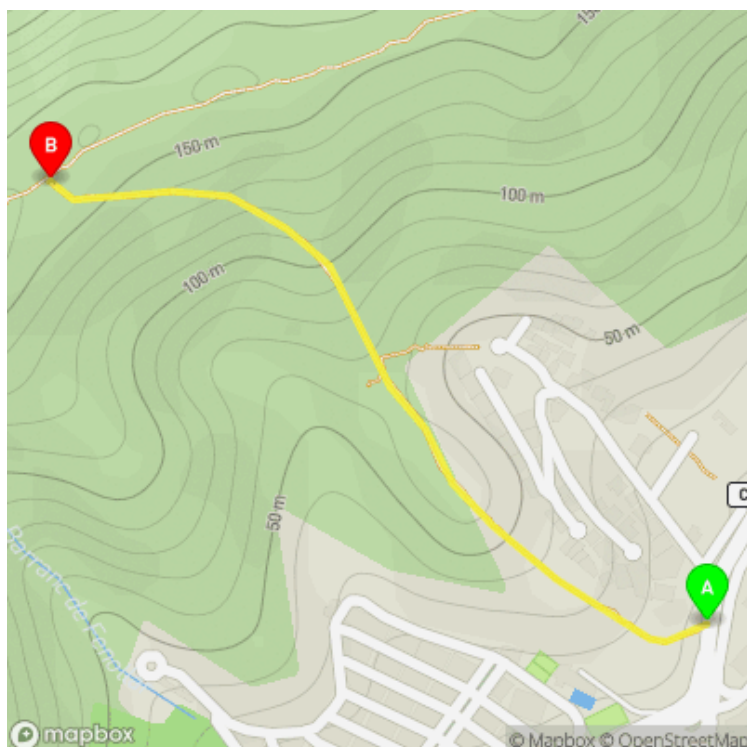


PR-CV 336.1 CULLERA PARK

Ayuntamiento de Cullera / Cullera / La Ribera Baixa / Valencia/València



Datos técnicos	
horario	00h 30'
desnivel subida	160 m
desnivel bajada	10 m
distancia horizontal	0.80 km

MIDE	
1	severidad del medio natural
2	orientación en el itinerario
2	dificultad en el desplazamiento
1	cantidad de esfuerzo necesario

Condiciones de todo el año, tiempos estimados según criterio MIDE, sin paradas

- Continuidad del sendero
- Cambio de dirección a la izquierda
- Cambio de dirección a la derecha
- Dirección equivocada
- Coincidencia senderos

Alternativa desde la playa del Racó para ascender a la senda de la Lloma. Un recorrido corto desde donde podemos disfrutar de unas vistas impresionantes en la playa de Cullera y de la Albufera.

Estado de homologación: Control de calidad condicionado

Fecha de homologación:

Fecha del último control de calidad: 19/05/2025

Recorrido: Lineal

Punto de partida: Urbanización Cullera Park. Avenida Joanot Martorell. Cullera

Punto de llegada: PR-CV 336. Cullera

Cartografía IGN MTN25: 0747- 4; 0770-2


Puntos directrices:

Urbanización Cullera Park - PR-CV 336



PR-CV 336.1 CULLERA PARK

Ayuntamiento de Cullera / Cullera / La Ribera Baixa / Valencia/València



Descripción del recorrido:


El sendero remonta paralelo a la urbanización Cullera Park entre el barranco de Bellver y el de la Pebrella hasta enlazar con el PR-CV 336.




Si al recorrer algún sendero homologado de la Comunitat Valenciana has visto falta de marcas, postes o paletas direccionales dañadas o rotas, sendas cerradas por la vegetación o caminos cortados, con CUSTODIEM (custodiamos, porque es tarea de todos) podemos informar a los promotores del sendero de los problemas existentes. Por favor, háznoslo saber a través de nuestra web <https://senders.femecv.com/es/contacto/custodiem> y se lo haremos llegar al promotor para que lo arregle lo antes posible. Con tu información, la localización del problema y tus fotografías puedes ayudar a mantener en condiciones óptimas, seguras y accesibles la red de senderos homologados de la Comunitat Valenciana.



Federació d'Esports
de Muntanya i Escalada
de la Comunitat Valenciana

 963 571 822

 <https://senders.femecv.com>

