PR-CV 32 XORRET DE CATÍ - CRESTERIA DEL FRAILE

Diputació d'Alacant / Castalla / L'Alcoià / Alicante/Alacant

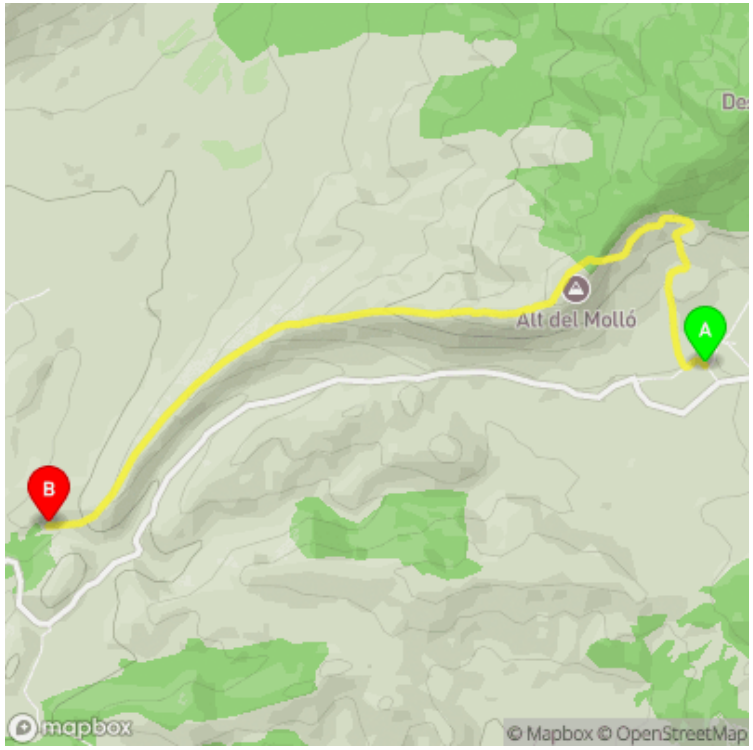

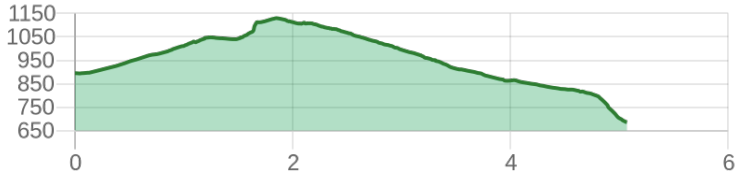

Dades tècniques	
horari	02h 30'
desnivell de pujada	240 m
desnivell de baixada	450 m
distancia horitzontal	5.1 km

MIDE		
3	severitat en el medi natural
2	orientació en l'itinerari
3	dificultat en el desplaçament
2	quantitat d'esforç necessari

Condiciones de todo el año, tiempos estimados según criterio MIDE, sin paradas

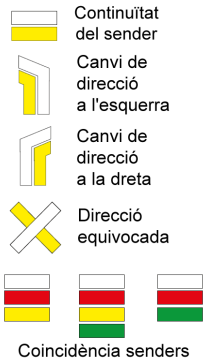



Dins del Paisatge Protegit de la Serra del Maigmó i del Sit ens trobem aquest sender que recorre tota la cresteria del Frare amb unes immillorables vistes del meravellós entorn del Xorret de Catí i del Maigmó. Una zona totalment muntanyenca amb espectaculars i grans tallats rocosos durant tot l'itinerari.

Estat d'homologació: Control de qualitat positiu
Data d'homologació: 15/09/1995
Data de resolució en el registre públic: 22/05/2007
Data de l'últim control de qualitat: 01/07/2023
Recorregut: Lineal
Punt de partida: Aparcament Hotel Xorret de Catí. Castalla
Punt d'arribada: El Pantanet (enllaç PR-CV 143). Petrer
Cartografia IGN MTN25: 0846-3; 0846-4
Punts directrius:
Xorret de Catí - Pic del Fraile - Alt del Molló - El Pantanet
Espais naturals protegits:

- Serra del Maigmó i Serra del Sit (Paisatge Protegit)
- Maigmó i Serres de la Foia de Castalla (ZEPA - Zona d'Especial Protecció per a les Aus)
- Maigmó i Serres de la Foia de Castalla (LIC - Lloc de Importància Comunitaria)
- Maigmó y Sierras de la Foia de Castalla (ZEC - Zona de Especial Conservació)

Es recomana consultar la regulació i/o autorització per a l'ús dels senders en aquests espais naturals protegits a la web de la Conselleria de Medi Ambient, Aigua, Infraestructures i Territori

FEMECV Federació d'Esports de Muntanya i Escalada de la Comunitat Valenciana
963 571 822
https://senders.femecv.com
GENERALITAT VALENCIANA
TELÉFONO DE EMERGENCIAS COMUNIDAD VALENCIANA 112

PR-CV 32 XORRET DE CATÍ - CRESTERIA DEL FRAILE

Diputació d'Alacant / Castalla / L'Alcoià / Alicante/Alacant





Descripció del recorregut:

Eixim del pàrquing de l'hotel Xorret de Catí baixant cap a l'esquerra i de seguida trobem la senyalització de la via ferrata de Catí que seguim agafant altura per la pista forestal fins a un encreuament on es bifurca el PR-CV 28 a la dreta, cap al Despeñador. El nostre sender va cap a l'esquerra fins a arribar al mirador de Catí, on pujarem per uns escalons i arribarem al desviament de la via ferrata.

Nosaltres hem d'ascendir per un canal contigu, que es troba equipat amb un cable d'acer, fins a l'alt de la cresteria del Frare. Des d'ací, ens encaminem en direcció al pic del Frare, el qual deixem a la nostra esquerra per a continuar descendint per tota la cresta pel barranc Badallet fins al Pantanet i l'enllaç amb el PR-CV 143

Si al recorrer algún sendero homologado de la Comunitat Valenciana has visto falta de marcas, postes o paletas direccionales dañadas o rotas, sendas cerradas por la vegetación o caminos cortados, con CUSTODIEM (custodiamos, porque es tarea de todos) podemos informar a los promotores del sendero de los problemas existentes.Por favor, háznoslo saber a través de nuestra web https://senders.femecv.com/va/contacto/custodiem y se lo haremos llegar al promotor para que lo arregle lo antes posible. Con tu información, la localización del problema y tus fotografías puedes ayudar a mantener en condiciones óptimas, seguras y accesibles la red de senderos homologados de la Comunitat Valenciana.