PR-CV 318 SENDER D'ALBALAT DELS TARONGERS

Ayuntamiento de Albalat dels Tarongers / Albalat dels Tarongers / El Camp de Morvedre / Valencia/València

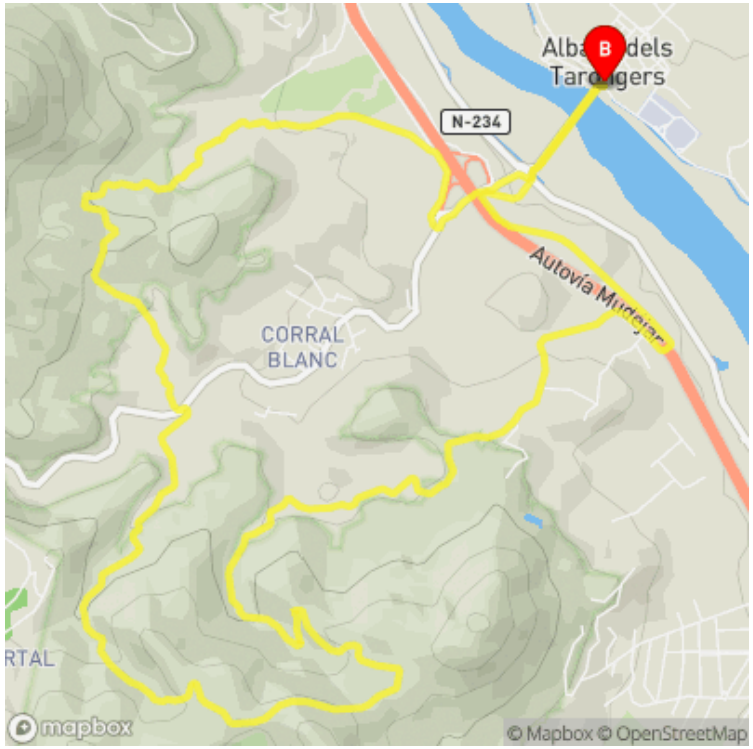

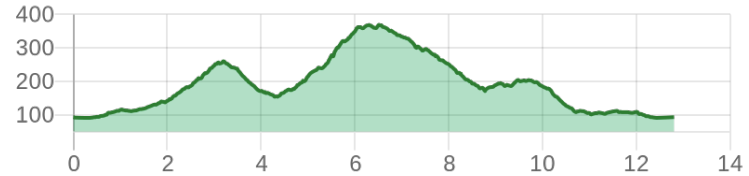

Datos técnicos	
horario	04h 10'
desnivel subida	480 m
desnivel bajada	480 m
distancia horizontal	12.80 km

MIDE		
	1	severidad del medio natural
	2	orientación en el itinerario
	2	dificultat en el desplazamiento
	3	cantidad de esfuerzo necesario

Condiciones de todo el año, tiempos estimados según criterio MIDE, sin paradas

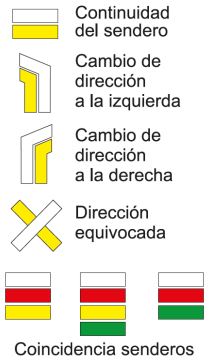



Sendero que nos acerca a los pies de algunas de las montañas emblemáticas del Parque Natural de la Sierra Calderona: el Garbí, el Xocainet o la Redonda y que nos permite visitar uno de los lugares mejor conservados cómo es el barranco de les Merles.

Estado de homologación: Control de calidad condicionado
Fecha de homologación: 15/01/2006
Fecha de resolución de registro público: 20/02/2008
Fecha del último control de calidad: 23/04/2022
Recorrido: Circular con tramos comunes de ida y vuelta
Punto de partida: Plaça Pla del Molí. Albalat dels Tarongers
Punto de llegada: Plaça Pla del Molí. Albalat dels Tarongers
Cartografía IGN MTN25: 0668-3; 0668-4
Puntos directrices:
Albalat dels Tarongers - Camí del Garbí - La Gronsa - Font de la Murta - Morró - La Redona - Barranc de les Merles - Camí de la Rodana - Vía Verde Ojos Negros - Albalat dels Tarongers
Espacios naturales protegidos:
- Sierra Calderona (ZEPA - Zona de Especial Protección para las Aves)
- Sierra Calderona (LIC - Lugar de Importancia Comunitaria)

Se recomienda consultar la regulación y/o autorización para el uso de los senderos en estos espacios naturales protegidos en la web de la Conselleria de Medio Ambiente, Agua, Infraestructuras y Territorio

FEMECV Federació d'Esports de Muntanya i Escalada de la Comunitat Valenciana
963 571 822
https://senders.femecv.com
GENERALITAT VALENCIANA
TELÉFONO DE EMERGENCIAS COMUNIDAD VALENCIANA 112

PR-CV 318 SENDER D'ALBALAT DELS TARONGERS

Ayuntamiento de Albalat dels Tarongers / Albalat dels Tarongers / El Camp de Morvedre / Valencia/València

Descripción del recorrido:

Salimos de Albalat dels Tarongers por el puente de la carretera en Segart (CV-326), cruzamos la N-234 y en la tercera rotonda, tomamos el camí dels Terrers. Poco después en un cruce seguimos por el camí del Garbí. Remontamos el barranc de Pujol por senda y enlazamos el camí de la Gronsa que seguimos a la izquierda. Iniciaremos el descenso hasta el área recreativa de la Gronsa con bancos y agua. Cruzamos la carretera de Segart y nos adentramos por el camí de la Murta que nos llevará hasta la font de la Murta. Poco más arriba cogemos un sendero a la izquierda que inicia la subida hasta el refugio abierto del Morró con buenas vistas. Continuamos por el camino de tierra y a los pocos metros nos encontraremos con un cruce y seguimos la pista por la izquierda. A la derecha podemos enlazar con el GR 10. Pasamos la vertiente norte del Xocainet para llegar a los pies de la montaña Redonda. Iniciamos el descenso por el camino a la izquierda que baja hasta el barranc de les Merles. El camino acaba en el aljibe y la balsa del Cerezo. La senda continúa por dentro del barranco hasta coger otra a la derecha que nos lleva a la partida de la Hoya donde seguiremos hacia la derecha y al poco reencontraremos el camí de la Rodana, a la izquierda hasta la vía de servicio de la autovía donde buscaremos el paso inferior para cruzarla. Continuamos a la izquierda por la vía verde de Ojos Negros. Cruzaremos el túnel y llegamos a la antigua carretera N-234 para llegar a Albalat dels Tarongers de nuevo por el puente de entrada en la localidad.

Si al recorrer algún sendero homologado de la Comunitat Valenciana has visto falta de marcas, postes o paletas direccionales dañadas o rotas, sendas cerradas por la vegetación o caminos cortados, con CUSTODIEM (custodiamos, porque es tarea de todos) podemos informar a los promotores del sendero de los problemas existentes.Por favor, háznoslo saber a través de nuestra web https://senders.femecv.com/es/contacto/custodiem y se lo haremos llegar al promotor para que lo arregle lo antes posible. Con tu información, la localización del problema y tus fotografías puedes ayudar a mantener en condiciones óptimas, seguras y accesibles la red de senderos homologados de la Comunitat Valenciana.