PR-CV 315 ITINERARIO DE LA FUENTE DE LA GOTA

Ayuntamiento de Aspe / Aspe / Vinalopò Mitja / Alicante/Alacant

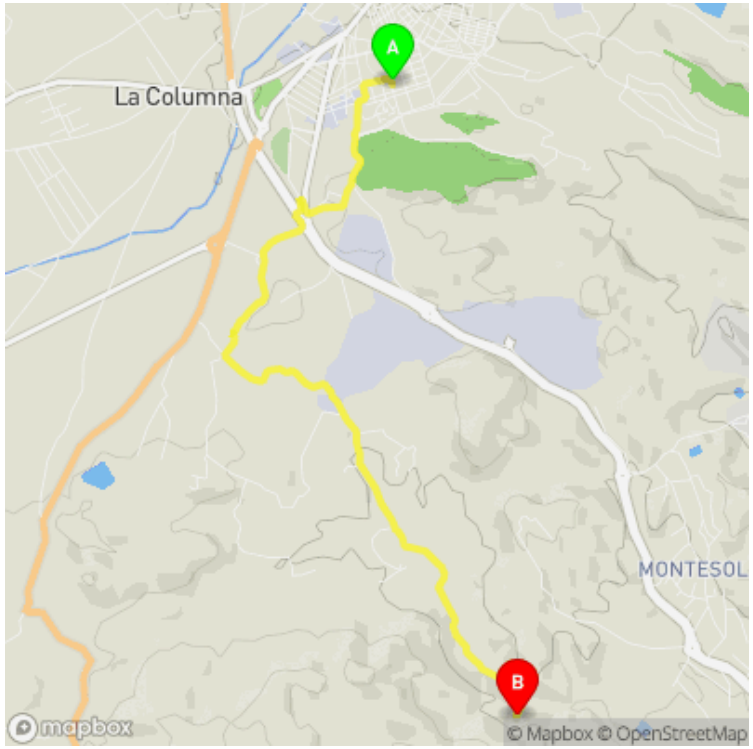

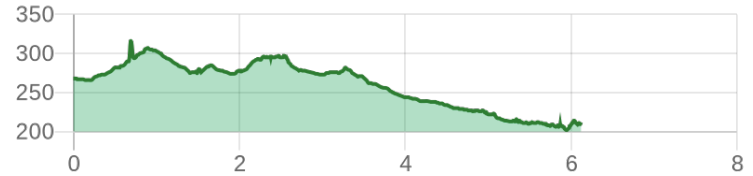

Datos técnicos	
estimated walking time	01h 50'
elevation gain	110 m
elevation loss	170 m
horizontal length	6.1 km

MIDE		
2	level of natural risks
2	navigation on the trail
2	hiking difficulty
2	fitness level needed

Condiciones de todo el año, tiempos estimados según criterio MIDE, sin paradas

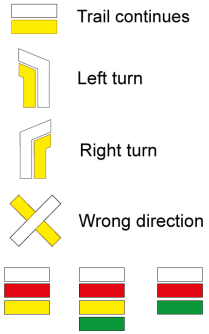



A trail that will take you from the upper part of Aspe, along the old road to Elche, crossing the CV-84 trail and through areas of cultivation to the Monjas ravine, where you can enjoy the small spring of La Gota.

Certification status: Positive quality control
Date of certification: 15/12/2006
Date of the last quality control: 17/10/2023
Trail: One way (point-to-point)
Starting point: Parque de Vista Hermosa. Aspe
End Point: Fuente de la Gota. Aspe
Cartography IGN MTN25: 0871-3; 0893-1
Key points of the route:
Aspe - Ermita de Ntra. Sra. de Fátima (chapel) - Collado cantal de Eraes (col) - CV-84 pass - End of camino Balsica de Blas (path) - Lomas del Muladar (hillock) - Alto de Pepe Rusa (peak) - Cueva de la Gota (cave)

FEMECV Federació d'Esports de Muntanya i Escalada de la Comunitat Valenciana
963 571 822
https://senders.femecv.com
GENERALITAT VALENCIANA
TELÉFONO DE EMERGENCIAS COMUNIDAD VALENCIANA 112

PR-CV 315 ITINERARIO DE LA FUENTE DE LA GOTA

Ayuntamiento de Aspe / Aspe / Vinalopò Mitja / Alicante/Alacant





Route description:

(Only available in Spanish)

Desde el parque Vistahermosa nos dirigimos hasta la ermita los Cipreses para continuar por la vía principal hasta el área forestal del Cantal de Eraes. Nos desviamos a la derecha y continuamos por el camino de la Calera, que desciende hasta la carretera CV-84 (Aspe- Elche). La atravesamos con precaución para situarnos frente al paso subterráneo de la CV-84.

Una vez al otro lado de la carretera tomaremos el camino de la Balsita don Blas y continuaremos por un ramal que se abre a nuestra izquierda, en línea recta, para llegar a las lomas del Muladar, que recorreremos utilizando una senda forestal durante unos 700 m y continuar por el camino del Cherro.

Poco a poco, el paisaje dominado por las construcciones rurales y parcelas de cultivo se va aclarando para internarnos entre los altos de Pepe Rusa, que aparecen al frente dando paso al polígono industrial Tres Hermanas II, para conectar con nuestra derecha con el camino Uchel.

Abandonamos el tramo asfaltado del camino frente a una curva y continuamos por un denso cañaveral encajado que nos revela los primeros tramos del barranco de las Monjas.

La fuente de la Gota se encuentra incrustada en una entrada del barranco sobre la sierra del Azafá.

If, while following any officially marked trail in the Comunitat Valenciana, you notice missing markers, damaged or broken posts or directional signs, paths overgrown by vegetation, or routes that are blocked, through CUSTODIEM (we care for them, because it is everyone's responsibility) we can inform the trail promoters of any existing issues.Por favor, háznoslo saber a través de nuestra web https://senders.femecv.com/en/contacto/custodiem y se lo haremos llegar al promotor para que lo arregle lo antes posible. Con tu información, la localización del problema y tus fotografías puedes ayudar a mantener en condiciones óptimas, seguras y accesibles la red de senderos homologados de la Comunitat Valenciana.