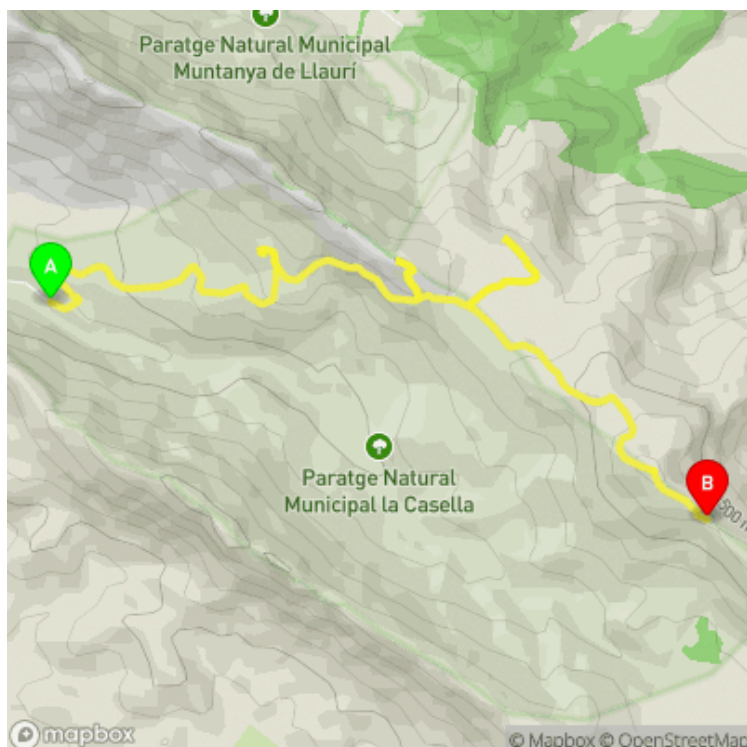


PR-CV 304 PICO DE LA RATLLA

Ayuntamiento de Alzira / Alzira / La Ribera Alta / Valencia/València



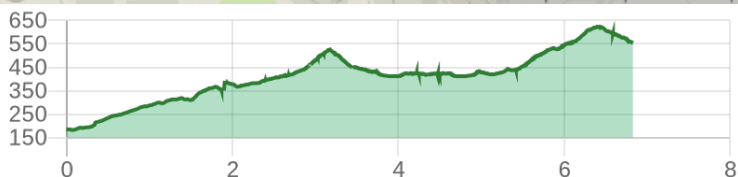
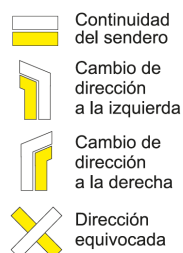
Datos técnicos

	horario	02h 45'
	desnivel subida	600 m
	desnivel bajada	220 m
	distancia horizontal	6.80 km

MIDE

	1	severidad del medio natural
	2	orientación en el itinerario
	2	dificultad en el desplazamiento
	3	cantidad de esfuerzo necesario

Condiciones de todo el año, tiempos estimados según criterio MIDE, sin paradas



Itinerario que recorre algunas cimas emblemáticas de la serra de Corbera como el pic de la Ratlla con derivaciones a l'Ouet y a la cova de la Galera. Las vistas en todo el recorrido son fantásticas hacia el Mediterráneo y los campos de arroz de la albufera de València.

Estado de homologación: Control de calidad positivo

Fecha de homologación: 15/05/2005

Fecha de resolución de registro público: 22/05/2007

Fecha del último control de calidad: 27/08/2023

Recorrido: Lineal

Punto de partida: Font Nova. Alzira

Punto de llegada: Enlace PR-CV 38.1. Alzira

Cartografía IGN MTN25: 0770-2

Puntos directrices:

Font de Tormos y Casa Forestal de La Casella - Mirador - l'Ouet - Pla de Simetes - Cova de la Galera - Pic de la Ratlla - Enlace PR-CV 38.1

Espacios naturales protegidos:

- La Murta y la Casella (Paraje Natural Municipal)
- Sierra de Corbera (LIC - Lugar de Importancia Comunitaria)
- Sierra de Corbera (ZEC - Zona de Especial Conservación)

Se recomienda consultar la regulación y/o autorización para el uso de los senderos en estos espacios naturales protegidos en la web de la Conselleria de Medio Ambiente, Agua, Infraestructuras y Territorio



Federació d'Esports de Muntanya i Escalada de la Comunitat Valenciana

963 571 822

<https://senders.femecv.com>



PR-CV 304 PICO DE LA RATLLA

Ayuntamiento de Alzira / Alzira / La Ribera Alta / Valencia/València



Descripción del recorrido:


Salimos de la casa forestal de la Casella continuando por la pista y al poco encontramos el desvío a la izquierda que nos separa del PR-CV-303 y nos acerca a la primera derivación de la ruta. Este corto desvío nos lleva a un mirador desde el que tenemos una bonita vista del frondoso valle de la Casella. De vuelta al camino principal continuamos por la senda que sube por la cara Sur de la serra de Corbera hasta llegar a la segunda derivación a la izquierda que nos subirá hasta la primera cima de la sierra en el observatorio forestal de l'Ouet. Regresamos de nuevo al sendero principal y al poco llegamos al pla de Simetes. Desde este collado tomaremos de nuevo otra derivación a la izquierda que nos llevará a la cara Norte de la sierra hasta la gran cavidad de la cova de la Galera. Después de explorar la gruta volveremos al sendero y continuaremos subiendo hasta el pic de la Ratlla, la cima más alta de la sierra. Bajamos y al poco nos unimos al PR-CV 38.1, final de recorrido.




Si al recorrer algún sendero homologado de la Comunitat Valenciana has visto falta de marcas, postes o paletas direccionales dañadas o rotas, sendas cerradas por la vegetación o caminos cortados, con CUSTODIEM (custodiamos, porque es tarea de todos) podemos informar a los promotores del sendero de los problemas existentes. Por favor, háznoslo saber a través de nuestra web <https://senders.femecv.com/es/contacto/custodiem> y se lo haremos llegar al promotor para que lo arregle lo antes posible. Con tu información, la localización del problema y tus fotografías puedes ayudar a mantener en condiciones óptimas, seguras y accesibles la red de senderos homologados de la Comunitat Valenciana.



Federació d'Esports
de Muntanya i Escalada
de la Comunitat Valenciana

 963 571 822

 <https://senders.femecv.com>

