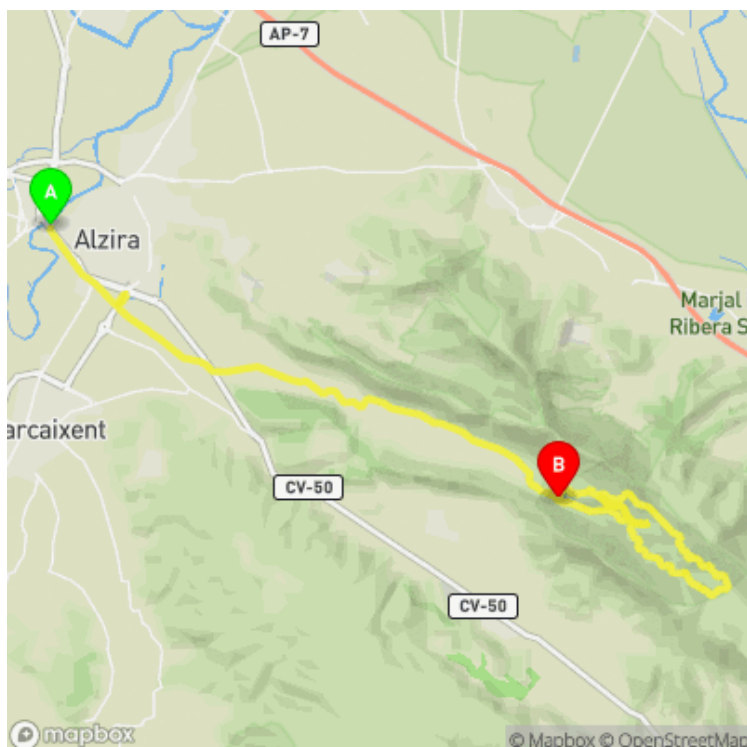


PR-CV 303 DE ALZIRA A LA CASELLA

Ayuntamiento de Alzira / Alzira / La Ribera Alta / Valencia/València



Datos técnicos

	horario	07h 25'
	desnivel subida	750 m
	desnivel bajada	585 m
	distancia horizontal	24.00 km

MIDE

	2	severidad del medio natural
	2	orientación en el itinerario
	2	dificultad en el desplazamiento
	4	cantidad de esfuerzo necesario

Condiciones de todo el año, tiempos estimados según criterio MIDE, sin paradas

- Continuidad del sendero
- Cambio de dirección a la izquierda
- Cambio de dirección a la derecha
- Dirección equivocada
- Coincidencia senderos



Desde Alzira nos dirigimos al paraje de la Casella por caminos de huertos. Ya en el Paraje Natural Municipal atravesaremos terrenos de montaña entre pistas forestales, sendas y barrancos, un lugar donde disfrutaremos de las vistas, la vegetación y sus fuentes.

Estado de homologación: Control de calidad condicionado

Fecha de homologación: 15/05/2005

Fecha de resolución de registro público: 22/05/2007

Fecha del último control de calidad: 23/08/2025

Recorrido: Lineal

Punto de partida: Avda. Luis Suñer, 57. Alzira

Punto de llegada: La Casella. Alzira

Cartografía IGN MTN25: 0770-1; 0770-2

Puntos directrices:

Alzira - Camino del Malecò - Cruce CV-41 - Camino del Barranc de la Casella - Huerto del Valencià - Camino Cara-Sol de la Casella - Enlace GR 236 - Finca de la Casella - Fuente de Tormos (PR-CV 304) - Fuente del Barber (PR-CV 38) - Fuente de la Garrofera (PR-CV 38) - La Casella.

Espacios naturales protegidos:

- La Murta y la Casella (Paraje Natural Municipal)
- Sierra de Corbera (LIC - Lugar de Importancia Comunitaria)

Se recomienda consultar la regulación y/o autorización para el uso de los senderos en estos espacios naturales protegidos en la web de la Conselleria de Medio Ambiente, Agua, Infraestructuras y Territorio



Federació d'Esports de Muntanya i Escalada de la Comunitat Valenciana


963 571 822

<https://senders.femecv.com>



PR-CV 303 DE ALZIRA A LA CASELLA

Ayuntamiento de Alzira / Alzira / La Ribera Alta / Valencia/València



Descripción del recorrido:

A la altura del nuevo puente de la CV-50, lo pasamos por debajo para tomar el camino del Malecò y continuar por él hasta el cruce con la CV-41. Tras cruzar por los pasos de cebrà, seguimos por el camino del Barranco de la Casella, junto a su cauce. Al llegar al vertedero, el sendero se adentra en el barranco y cruza de nuevo la CV-50 por debajo, retomando el camino del barranco.


Más adelante, a la altura del huerto del Valencià, tomamos a la izquierda el camino Cara-Sol de la Casella, que conduce al enlace con el GR 236 y a la finca de la Casella. El itinerario continúa hacia el bar de la Casella y la fuente de Tormos, ascendiendo después hasta la fuente del Barber. Desde allí descendemos por el barranco hasta la fuente de la Garrofera, punto donde se encuentran las derivaciones a la fuente de la Teula y a la fuente de Tormo, finalizando de nuevo en la Casella.




Si al recorrer algún sendero homologado de la Comunitat Valenciana has visto falta de marcas, postes o paletas direccionales dañadas o rotas, sendas cerradas por la vegetación o caminos cortados, con CUSTODIEM (custodiamos, porque es tarea de todos) podemos informar a los promotores del sendero de los problemas existentes. Por favor, háznoslo saber a través de nuestra web <https://senders.femecv.com/es/contacto/custodiem> y se lo haremos llegar al promotor para que lo arregle lo antes posible. Con tu información, la localización del problema y tus fotografías puedes ayudar a mantener en condiciones óptimas, seguras y accesibles la red de senderos homologados de la Comunitat Valenciana.



Federació d'Esports
de Muntanya i Escalada
de la Comunitat Valenciana

 963 571 822

 <https://senders.femecv.com>

