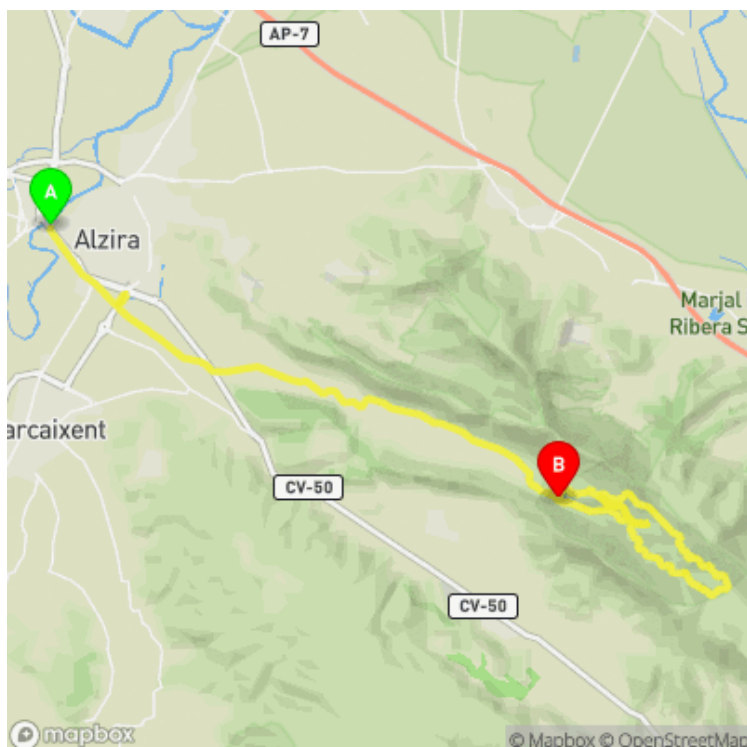


PR-CV 303 DE ALZIRA A LA CASELLA

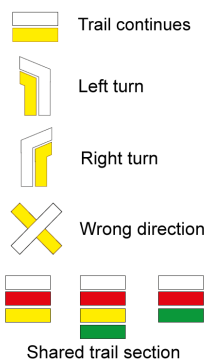
Ayuntamiento de Alzira / Alzira / La Ribera Alta / Valencia/València



Datos técnicos	
estimated walking time	07h 25'
elevation gain	750 m
elevation loss	585 m
horizontal length	24.00 km

MIDE	
2	level of natural risks
2	navigation on the trail
2	hiking difficulty
4	fitness level needed

Condiciones de todo el año, tiempos estimados según criterio MIDE, sin paradas



From Alzira, we head towards the Casella area along paths through orchards. Once in the Municipal Natural Area, the route crosses mountain terrain along forest tracks, trails, and ravines - a place to enjoy the views, the vegetation, and its springs

Certification status: Conditioned quality control

Date of certification: 15/05/2005

Date of the act of registration in the public register: 22/05/2007

Date of the last quality control: 23/08/2025

Trail: One way (point-to-point)

Starting point: Avda. Luis Suñer, 57. Alzira

End Point: La Casella. Alzira

Cartography IGN MTN25: 0770-1; 0770-2

Key points of the route:

Alzira - Camino del Malecò (path) -CV-41 junction - Camino del Barranc de la Casella (path) - Huerto del Valencià - Camino Cara-Sol de la Casella (path) -GR 236 connection - Finca de la Casella - Fuente de Tormos.PR-CV 304 (spring) - Fuente del Barber. PR-CV 38 (spring) - Fuente de la Garrofera. PR-CV 38 (spring) - La Casella.

Protected natural spaces:

- La Murta y la Casella (Municipal Natural Site)
- Sierra de Corbera (SIC - Site of Community Interest)

It is recommended to consult the regulations and/or authorizations for the use of trails in these protected natural areas on the website of the Regional Ministry of Environment, Water, Infrastructure, and Territory



Federació d'Esports de Muntanya i Escalada de la Comunitat Valenciana


963 571 822

<https://senders.femecv.com>



PR-CV 303 DE ALZIRA A LA CASELLA

Ayuntamiento de Alzira / Alzira / La Ribera Alta / Valencia/València



Route description:

(Only available in Spanish)

A la altura del nuevo puente de la CV-50, lo pasamos por debajo para tomar el camino del Malecò y continuar por él hasta el cruce con la CV-41. Tras cruzar por los pasos de cebra, seguimos por el camino del Barranco de la Casella, junto a su cauce. Al llegar al vertedero, el sendero se adentra en el barranco y cruza de nuevo la CV-50 por debajo, retomando el camino del barranco.


Más adelante, a la altura del huerto del Valencià, tomamos a la izquierda el camino Cara-Sol de la Casella, que conduce al enlace con el GR 236 y a la finca de la Casella. El itinerario continúa hacia el bar de la Casella y la fuente de Tormos, ascendiendo después hasta la fuente del Barber. Desde allí descendemos por el barranco hasta la fuente de la Garrofera, punto donde se encuentran las derivaciones a la fuente de la Teula y a la fuente de Tormo, finalizando de nuevo en la Casella.




If, while following any officially marked trail in the Comunitat Valenciana, you notice missing markers, damaged or broken posts or directional signs, paths overgrown by vegetation, or routes that are blocked, through CUSTODIEM (we care for them, because it is everyone's responsibility) we can inform the trail promoters of any existing issues. Por favor, háznoslo saber a través de nuestra web <https://senders.femecv.com/en/contacto/custodiem> y se lo haremos llegar al promotor para que lo arregle lo antes posible. Con tu información, la localización del problema y tus fotografías puedes ayudar a mantener en condiciones óptimas, seguras y accesibles la red de senderos homologados de la Comunitat Valenciana.



Federació d'Esports
de Muntanya i Escalada
de la Comunitat Valenciana

 963 571 822

 <https://senders.femecv.com>

