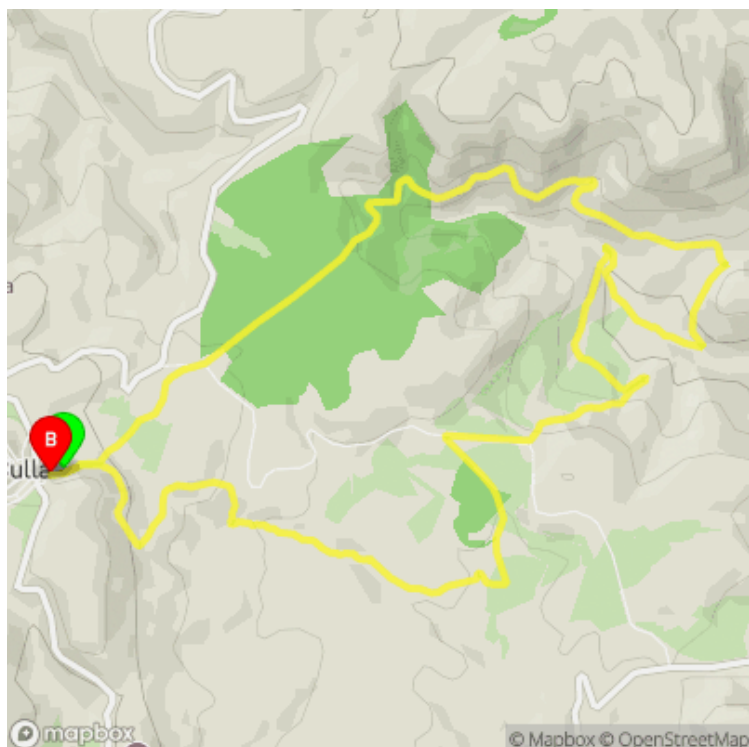


PR-CV 297

COVA DEL BOVALAR

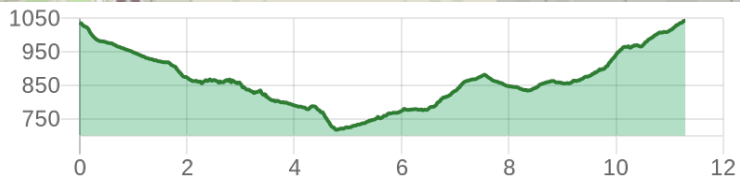
Ayuntamiento de Culla / Culla / L'Alt maestrat / Castellón/Castelló



Datos técnicos		
	estimated walking time	03h 45'
	elevation gain	430 m
	elevation loss	430 m
	horizontal length	11.30 km

MIDE		
	1	level of natural risks
	2	navigation on the trail
	2	hiking difficulty
	3	fitness level needed

Condiciones de todo el año, tiempos estimados según criterio MIDE, sin paradas



- Trail continues
- Left turn
- Right turn
- Wrong direction
- Shared trail section

- Keep dogs on a leash
- Respect the flora
- Respect the wildlife
- Stay on the trails
- Carry water
- Hike with others
- Choose routes according to your fitness level
- Be properly equipped
- More info and tips
- No lighting fires
- No motor vehicles
- No littering

Certification status: No quality controls
Date of certification: 15/10/2007
Trail: Loop
Starting point: Culla
End Point: Culla
Cartography IGN MTN25: 0570-3; 0593-1
Key points of the route:

Culla - GR 7 detour - Paved road - cuatro cantos - Cova del Bovalar (cave) - Mas de la Serra d'en Porta (estate) - Font del Llosa (spring) - Barranc del Bovalar (ravine) - Font del Cocó (spring) - paved road - mas de Matoa (estate) - Mas de la Teularia (estate) - Font de la Teularia (spring) - Culla



PR-CV 297

COVA DEL BOVALAR

Ayuntamiento de Culla / Culla / L'Alt maestrat / Castellón/Castelló



Route description:

(Only available in Spanish)


Salimos de Culla en dirección este coincidiendo con el GR 7 por la carretera dels Cantonets, hasta llegar al cruce del carreró de les Creus donde abandonamos el GR 7, seguimos por el carreró de les Creus en dirección a la cueva del Bobalar, después de la cueva seguimos en dirección este hacia el barranco del Pou de la Bleda que cruzamos para seguir hacia el mas de la Serra d'en Porta, seguimos hasta llegar a las faldas del Tossal del Mas de la Cova que dejamos a nuestra izquierda buscando el barranco del Bovalar, donde giramos a la derecha en busca del mas del Barranc, donde giramos a la izquierda en dirección sur por el camino que nos lleva al mas de la Bassa del Collado donde cogemos de nuevo la carretera dels Cantonets, que dejamos por la izquierda después de pasar la Bassa del Collado y antes del mas del Matoa y que nos lleva hasta la vereda de la Mola donde cogemos el camino del barranco del Sargar que dejamos para buscar el camino que nos lleva al mas de la Teulería y, por el Azagador Real de Castellón, de nuevo a la población de Culla.




If, while following any officially marked trail in the Comunitat Valenciana, you notice missing markers, damaged or broken posts or directional signs, paths overgrown by vegetation, or routes that are blocked, through CUSTODIEM (we care for them, because it is everyone's responsibility) we can inform the trail promoters of any existing issues. Por favor, háznoslo saber a través de nuestra web <https://senders.femecv.com/en/contacto/custodiem> y se lo haremos llegar al promotor para que lo arregle lo antes posible. Con tu información, la localización del problema y tus fotografías puedes ayudar a mantener en condiciones óptimas, seguras y accesibles la red de senderos homologados de la Comunitat Valenciana.



Federació d'Esports
de Muntanya i Escalada
de la Comunitat Valenciana

 963 571 822

 <https://senders.femecv.com>

