







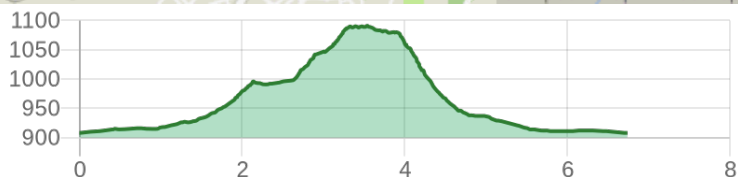
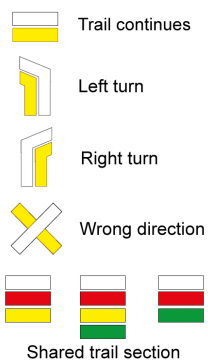
**Datos técnicos**

	estimated walking time	02h 50'
	elevation gain	280 m
	elevation loss	280 m
	horizontal length	6.80 km

MIDE

	1	level of natural risks
	2	navigation on the trail
	2	hiking difficulty
	2	fitness level needed

Condiciones de todo el año, tiempos estimados según criterio MIDE, sin paradas



Camporrobles has a relatively flat surface, only altered by forms of relief such as the Cardete mountain (1,129 m) to the east, the Pelado mountain (1,025 m) to the south and the Molón (1,128 m) to the north. The latter belongs to the southernmost spurs of the Sierra de Mira. This route goes through the Molón Archaeological Theme Park where, in addition to the undoubted historical and archaeological points of interest, you can enjoy an environmental space of special value for its botanical uniqueness and diversity.

Certification status: Positive quality control

Date of certification: 15/07/2004

Date of the act of registration in the public register: 22/05/2007

Date of the last quality control: 28/05/2022

Trail: Loop

Starting point: Área de acampada de la Balsa. Camporrobles

End Point: Área de acampada de la Balsa. Camporrobles

Cartography IGN MTN25: 0665-3; 0693-1

Key points of the route:

La Balsa recreation area - Fuente del Molón (spring) - Interpretation centre - El Molón viewpoint - Totem sculpture - Archaeological site-Picardo - Col - Corral - CV-470 - La Balsa recreation area

Protected natural spaces:

- El Molón (Municipal Natural Site)
- El Molón (Flora Micro-reserve)

It is recommended to consult the regulations and/or authorizations for the use of trails in these protected natural areas on the website of the Regional Ministry of Environment, Water, Infrastructure, and Territory



**Route description:**

(Only available in Spanish)

Comenzamos la ruta junto al acceso al área de acampada de la Balsa por la carretera CV-470. Continuamos por la carretera o calle Utiel para desviarnos hacia la derecha hacia el cementerio. El camino se vuelve senda y pronto alcanzamos el área recreativa de la fuente del Molón y pasada esta nos encontramos el centro de interpretación del Parque Temático Arqueológico. Seguimos las indicaciones del sendero pasando por el Tótem Ofrenda. Bordeamos la parte sur - meridional del Molón por un camino desde el que podemos observar una antigua calera. Continuamos ascendiendo por una senda rota. Cruzamos la microrreserva de flora del Molón. Alcanzamos el acceso al yacimiento donde podemos observar en la roca del suelo las marcas que dejó el tránsito de los carros. La visita al yacimiento se puede realizar con la lectura de los carteles y la interpretación de los restos. Regresamos al camino y proseguimos hacia el Nordeste dirección al Picarcho, punto más septentrional de la ruta. El descenso se realiza a través de un pequeño collado por la parte oriental de la montaña siguiendo un pequeño y abierto sendero que nos conduce hasta un corral de ganado. A poca distancia tomamos el camino que nos conduce hasta la carretera CV-470, muy cerca del lugar donde iniciamos la ruta.



If, while following any officially marked trail in the Comunitat Valenciana, you notice missing markers, damaged or broken posts or directional signs, paths overgrown by vegetation, or routes that are blocked, through CUSTODIEM (we care for them, because it is everyone's responsibility) we can inform the trail promoters of any existing issues. Por favor, háznoslo saber a través de nuestra web <https://senders.femecv.com/en/contacto/custodiem> y se lo haremos llegar al promotor para que lo arregle lo antes posible. Con tu información, la localización del problema y tus fotografías puedes ayudar a mantener en condiciones óptimas, seguras y accesibles la red de senderos homologados de la Comunitat Valenciana.

