










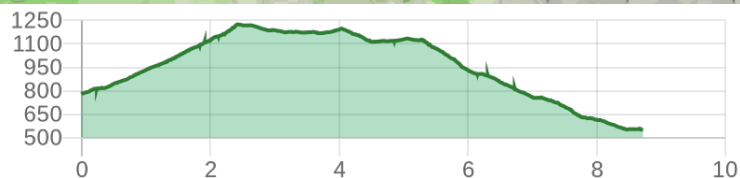
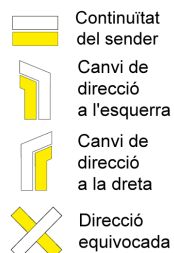
Dades tècniques

	horari	03h 35'
	desnivell de pujada	495 m
	desnivell de baixada	725 m
	distància horitzontal	8.9 km

MIDE

	3	severitat en el medi natural
	2	orientació en l'itinerari
	2	dificultat en el desplaçament
	3	quantitat d'esforç necessari

Condiciones de todo el año, tiempos estimados según criterio MIDE, sin paradas



Estat d'homologació: Sense controls de qualitat

Data d'homologació: 15/09/1995

Data de resolució en el registre públic: 22/05/2007

Data de l'últim control de qualitat: 15/06/2021

Recorregut: Lineal

Punt de partida: Convent d'Agres

Punt d'arribada: Àrea recreativa de Sant Cristòfol

Cartografia IGN MTN25: 0821-1; 0821-3

Punts directrius:

Santuari de la Mare de Déu del Castell - Refugi del Montcabrer - Les Saleretes, encreuament pujada al Montcabrer (enllaç SL-CV 37, GR 7 i GR 330) - Mas de Llopis - Font del Mas de Llopis - Font de Sanxo - Font de l'Esquerola - Mirado de l'Alberril - Font de la Peña Banyada - Ermita de Sant Cristòfol

Espais naturals protegits:

- Teixera d'Agres (Microreserva de Flora)
- Serra de Mariola y Carrascal de la Font Roja (ZEPA - Zona d'Especial Protecció per a les Aus)

Es recomana consultar la regulació i/o autorització per a l'ús dels senders en aquests espais naturals protegits a la web de la Conselleria de Medi Ambient, Aigua, Infraestructures i Territori



**Descripció del recorregut:**

Iniciem el sender en el Santuari de la Mare de Déu del Castell d'Agres, on enfilem la senda de les Caves que ens condueix fins al refugi del Montcabrer. Des d'ací busquem el camí de Llopis que va cap al mas homònim. Arribem al mas on trobem també font de Llopis. Ara comencem a baixar en direcció a Cocentaina travessant de nord-est a sud-oest tot el vessant nord del Montcabrer. Passarem en el nostre descens per les fonts de Sanxo, de l'Esquerola i de la Peña Banyada, abans d'arribar a l'àrea recreativa de l'ermita de Sant Cristòfol.



Si al recorre algun sendero homologado de la Comunitat Valenciana has visto falta de marcas, postes o paletas direccionales dañadas o rotas, sendas cerradas por la vegetación o caminos cortados, con CUSTODIEM (custodiamos, porque es tarea de todos) podemos informar a los promotores del sendero de los problemas existentes. Por favor, háznoslo saber a través de nuestra web <https://senders.femecv.com/va/contacto/custodiem> y se lo haremos llegar al promotor para que lo arregle lo antes posible. Con tu información, la localización del problema y tus fotografías puedes ayudar a mantener en condiciones óptimas, seguras y accesibles la red de senderos homologados de la Comunitat Valenciana.

