










Dades tècniques


	horari	06h 25'
	desnivell de pujada	785 m
	desnivell de baixada	785 m
	distància horitzontal	19.10 km


MIDE


	2	severitat en el medi natural
	2	orientació en l'itinerari
	2	dificultat en el desplaçament
	4	quantitat d'esforç necessari

Condiciones de todo el año, tiempos estimados según criterio MIDE, sin paradas

 Continuitat del sender

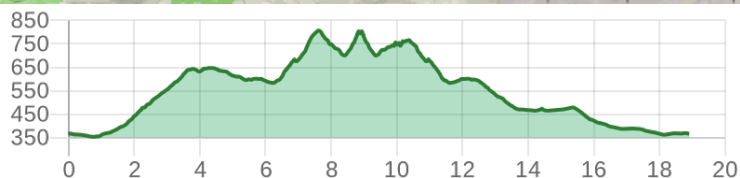
 Canvi de direcció a l'esquerra

 Canvi de direcció a la dreta

 Direcció equivocada

Coincidència senders



Itinerari que recorre tota l'ombria de la Serra de Crevillent pel costat del Fondó de les Neus seguint els antics camins que la creuaven, amb els seus marges encara visibles i en bones condicions. Magnífica vista de la serra del Argallat i de la Cava, i de tota la línia de costa amb el Fondó d'Elx i l'embassament de Crevillent a l'horitzó.

Estat d'homologació: Control de qualitat positiu

Data d'homologació: 15/04/2004

Data de resolució en el registre públic: 22/05/2007

Data de l'últim control de qualitat: 02/08/2022

Recorregut: Circular amb trams comuns d'anada i tornada

Punt de partida: Plaça de la Vila. El Fondó de les Neus

Punt d'arribada: Plaça de la Vila. El Fondó de les Neus

Cartografia IGN MTN25: 0892-2; 0893-1

Punts directius:

El Fondó de les Neus - L'Escorxador - Cova del Sord y Aljub del Replà - Camí de Catí - Sant Juri - Picatxo o Sant Gaietà - Casa del Caminanto - Àrea Recreativa - Poliesportiu - El Fondó de les Neus

Espais naturals protegits:

- Serres del Sud d'Alacant (ZEPA - Zona d'Especial Protecció per a les Aus)

- Serra de Crevillent (LIC - Lloc de Importància Comunitaria)

Es recomana consultar la regulació i/o autorització per a l'ús dels senders en aquests espais naturals protegits a la web de la Conselleria de Medi Ambient, Aigua, Infraestructures i Territori





Descripció del recorregut:

Eixint des de la plaça del Vila, i seguint el carrer Nou arribarem en poc temps a l'antic escorxador municipal 'l'Escorxador'. Seguir recte en direcció a la Boquera, tram coincident amb el PR-CV 279, vorejarem l'embassament de la Boquera (abandonat) per a seguir per camí de terra. Tot aquesta camí és l'antic camí de Fondó a Crevillent. En aquest tram de terra passarem el antic aljub del Replà i la cova del Sord, un al costat de l'altre. En la primera bifurcació d'aquesta pista, ens anirem per la dreta (a l'esquerra va el PR-CV 279), pista amb xicotetes pujades i baixades però que no perd molt desnivell, fins a arribar a la casa del Coronel. La pista que baixa des de la casa del Coronel és l'itinerari de tornada. Després de passar la casa, per la pista principal, arribarem al camí de Catí o camí vell del Fondó dels Frares a Crevillent. El sender va a esquerra a unir-se amb el PR-CV-110. Tenim l'opció de pujar al Sant Juri pel PR-CV 110.3 i al Sant Gaietà o Picatxo pel PR-CV 110.2, per a baixar per la solana, sense perdre altura, fins novament tornar al PR-CV 278. De nou a la casa del Coronel, prendrem la pista que està darrere de la casa, tot en descens, fins a arribar a la casa del Caminanto. En aquest punt, podrem anar a l'àrea recreativa del Caminanto, situada a uns 500m. Des d'ací, sense deixar la carretera asfaltada, arribarem de nou a la població de Fondó.



Si al recorre algun sendero homologado de la Comunitat Valenciana has visto falta de marcas, postes o paletas direccionales dañadas o rotas, sendas cerradas por la vegetación o caminos cortados, con CUSTODIEM (custodiamos, porque es tarea de todos) podemos informar a los promotores del sendero de los problemas existentes. Por favor, háznoslo saber a través de nuestra web <https://senders.femecv.com/va/contacto/custodiem> y se lo haremos llegar al promotor para que lo arregle lo antes posible. Con tu información, la localización del problema y tus fotografías puedes ayudar a mantener en condiciones óptimas, seguras y accesibles la red de senderos homologados de la Comunitat Valenciana.

