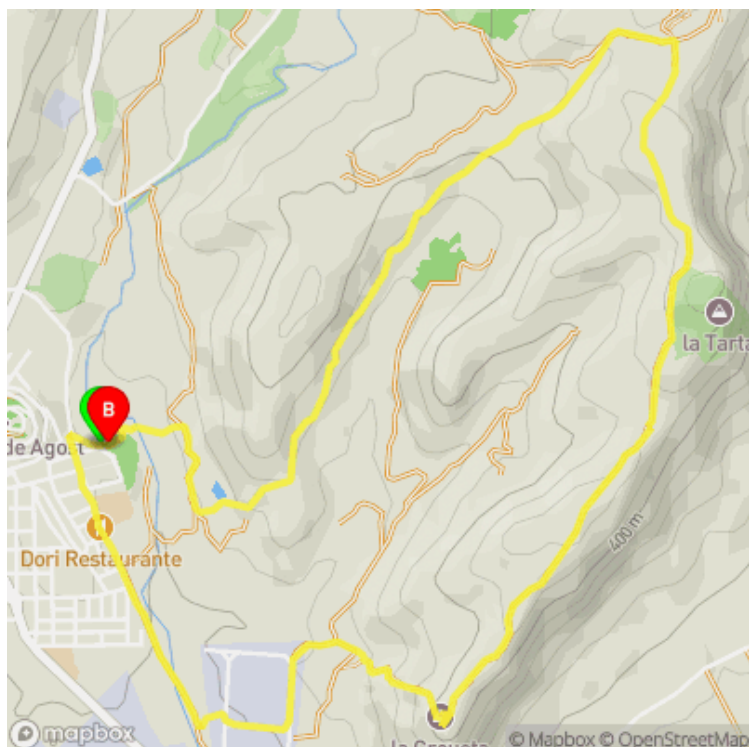


PR-CV 274

LA CREUETA DELS CASTELLANS

Ayuntamiento de Agost / Agost / L'Alacantí / Alicante/Alacant

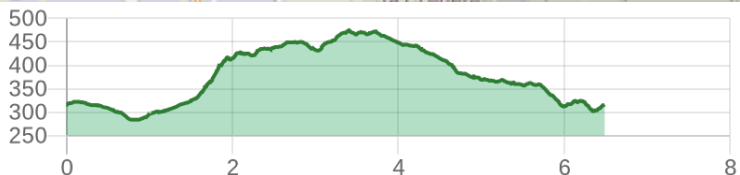


Datos técnicos	
	estimated walking time 02h 10'
	elevation gain 275 m
	elevation loss 275 m
	horizontal length 6.50 km

MIDE	
	2 level of natural risks
	2 navigation on the trail
	2 hiking difficulty
	2 fitness level needed

Condiciones de todo el año, tiempos estimados según criterio MIDE, sin paradas

- Trail continues
- Left turn
- Right turn
- Wrong direction
- Shared trail section



- Keep dogs on a leash
- Respect the flora
- Respect the wildlife
- Stay on the trails
- Carry water
- Hike with others
- Choose routes according to your fitness level
- Be properly equipped
- More info and tips
- No lighting fires
- No motor vehicles
- No littering

The path runs along the Castellans mountain range, reaching the Creueta peak, which is presided over by a cross. From this point we have a beautiful view of Agost, as well as emblematic mountains such as El Cid, El Maigmo or El Ventós.

Certification status: No quality controls
Date of certification: 15/04/2004
Date of the act of registration in the public register: 22/05/2007
Date of the last quality control: 15/07/2019
Trail: Loop
Starting point: Parque Concepción Vicedo. Agost
End Point: Parque Concepción Vicedo. Agost
Cartography IGN MTN25: 0871-2
Key points of the route:
 Agost - Barranco Blanc (ravine) - La Creueta - La Creueta - Rambla del Roget (ravine) - Agost




Federació d'Esports de Muntanya i Escalada de la Comunitat Valenciana

963 571 822

<https://senders.femecv.com>



**Route description:**

(Only available in Spanish)

Desde el Parque Concepción Vicedo, de Agost, abandonaremos la población por el S, a través de l'Avinguda d'Alcoi. A unos 400 m deberemos tomar un camino que, por la izquierda (SE) desciende a la Rambla y tras vadearla, siguiendo en componente E, llegaremos a la base SE de la Sierra de Castellans (1,400 m).

Desde este punto se inicia un sendero que en fuerte pendiente nos conducirá a la Creu de Castellans, altozano conocido popularmente por la Creueta, presidido por una pequeña cruz desde donde se contempla una magnífica vista de Agost así como de las montañas que la circundan por el E y N: El Cid, Los Rasos de Catí, El Maigmó, El Ventós..., mientras que hacía el S el panorama se nos abre hacía la llanura de la comarca de l'Alacantí y la vasta faja litoral (424 m) (1,900 km) (45')

Seguiremos hacía el N sobre el cordal de la sierra, ondulado y a tramos escarpado, atravesando una zona de antiguos abancalamientos agrícolas, hoy en completo abandono. Tras una corta pero fuerte subida llegaremos a la cota más elevada de la sierra: l'Alt de Castellans (496 m) (3,800 km) (1 h 30'), desde donde, bajo los impresionantes desplomes rocosos de la cumbre, podremos contemplar una inmejorable perspectiva del puntiagudo Castellet de la Murta.

Descenderemos en amplio giro hacía el NO sobre la cabecera del precioso barranco que, por la izquierda (SO) desciende hasta la Rambla, cerca del inicio de nuestro sendero de subida a la Creueta. Nosotros deberemos seguir rectos, manteniendo la misma componente NE, y de este modo llegaremos a las proximidades de la Casa del Tío Victoriano, punto de intersección con el sendero PR-CV189 que se dirige a la Murta (440 m) (4,550 km)(1 h 45')

(Si nos acercamos a la casa del Tío Vitoriano podremos contemplar, desde el mirador existente junto a la casa, un dilatado panorama en todas direcciones, teniendo que regresar seguidamente al punto anterior)

Deberemos continuar por el camino, luego sendero, que por la izquierda (SO) recorrerá prácticamente la totalidad del Barranc de Berlandí, pasando junto a un yacimiento árabe, cuyos escalonados graderíos, adaptados a la inclinación del terreno, constituyen un legado que nos habla de la presencia histórica de los pueblo que habitaron estas tierras en épocas pasadas (390 m) (6,322 km) (2 h 15')

Siguiendo el sendero pronto descenderemos a la completas instalaciones del área recreativa del Parque de Rugló, desde donde llegaremos al contiguo Parque de Concepción Vicedo, en nuestro punto de partida (320 m) (7,160 km) (2 h 30')



If, while following any officially marked trail in the Comunitat Valenciana, you notice missing markers, damaged or broken posts or directional signs, paths overgrown by vegetation, or routes that are blocked, through CUSTODIEM (we care for them, because it is everyone's responsibility) we can inform the trail promoters of any existing issues. Por favor, háznoslo saber a través de nuestra web <https://senders.femecv.com/en/contacto/custodiem> y se lo haremos llegar al promotor para que lo arregle lo antes posible. Con tu información, la localización del problema y tus fotografías puedes ayudar a mantener en condiciones óptimas, seguras y accesibles la red de senderos homologados de la Comunitat Valenciana.

