PR-CV 272 SENDER A LA FONT DE LA CARÈNCIA

Ajuntament de Montserrat / Montserrat / La Ribera Alta / Valencia/València

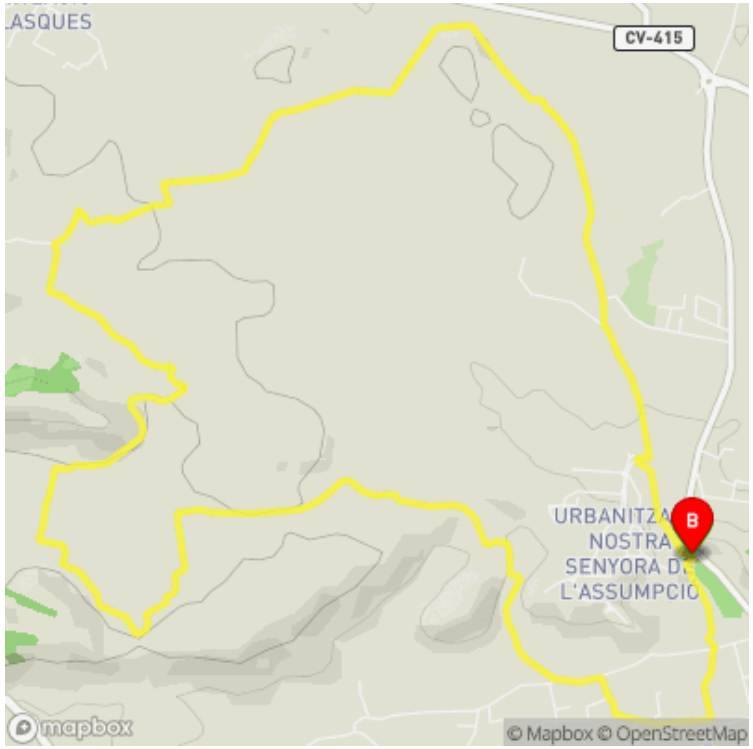

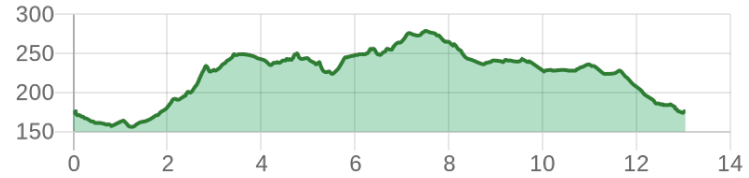

Dades tècniques	
horari	03h 00'
desnivell de pujada	175 m
desnivell de baixada	175 m
distancia horitzontal	13.00 km

MIDE		
1	severitat en el medi natural
2	orientació en l'itinerari
1	dificultat en el desplaçament
2	quantitat d'esforç necessari

Condiciones de todo el año, tiempos estimados según criterio MIDE, sin paradas

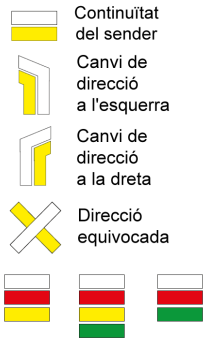



Estat d'homologació: Control de qualitat condicionat
Data d'homologació: 23/04/2004
Data de resolució en el registre públic: 22/05/2007
Data de l'últim control de qualitat: 15/04/2021
Recorregut: Circular
Punt de partida: Àrea Recreativa El Pantanet
Punt d'arribada: Àrea Recreativa El Pantanet
Cartografia IGN MTN25: 0721-4
Punts directrius:
Pantano - Embalse Cauce - Caseta de Simó - Casa Blanca Grande de Labranza - Fuente de La Querencia - Acueducto - Barranco de L'Agroix

FEMECV
Federació d'Esports de Muntanya i Escalada de la Comunitat Valenciana
963 571 822
https://senders.femecv.com

GENERALITAT VALENCIANA

TELÉFONO DE EMERGENCIAS COMUNIDAD VALENCIANA 112

PR-CV 272 SENDER A LA FONT DE LA CARÈNCIA

Ajuntament de Montserrat / Montserrat / La Ribera Alta / Valencia/València





Descripció del recorregut:

Des del panell d'Inici de la ruta baixant unes escales i entrant en el barranc, comencem la marxa deixant el poliesportiu i un pantà i/o embassament a la nostra esquerra. El camí ens porta a un encreuament amb asfalt, que res més creuar-ho començarem una senda entre cultiu que ens ira allunyant del nucli de cases i ens endinsara en zona d'urbanitzacions mitjançant un camí de terra i grava que es convertirà en asfalt de carretera. La carretera l'abandonarem en un encreuament deixant arrere les urbanitzacions i començant una zona envoltats de cultius fins a arribar a la caseta de Simo, on girarem a esquerres prenent un camí de terra de nou entre vinyes, tarongers i ametlers. El camí ens farà arribar a una casa gran de cultiu amb parets blanques on tornarem a girar a la dreta. Després d'un bon tram de camí arribarem a la Font de la Caréncia, que dona nom a aquesta ruta. Seguint el camí i després d'un pas per xalets i diverses bifurcacions arribarem a un gran aqüeducte que ens acompanyara durant un bon tram. Continuarem caminant entre un canal d'aigua del Rio Magre, tarongers i cultius fins a arribar a zona de població que després d'un encreuament de carretera entrarem en el barranc de L´Agroix i ens portarà per una senda fins al punt final i d'inici d'aquesta ruta.

Si al recorrer algún sendero homologado de la Comunitat Valenciana has visto falta de marcas, postes o paletas direccionales dañadas o rotas, sendas cerradas por la vegetación o caminos cortados, con CUSTODIEM (custodiamos, porque es tarea de todos) podemos informar a los promotores del sendero de los problemas existentes.Por favor, háznoslo saber a través de nuestra web https://senders.femecv.com/va/contacto/custodiem y se lo haremos llegar al promotor para que lo arregle lo antes posible. Con tu información, la localización del problema y tus fotografías puedes ayudar a mantener en condiciones óptimas, seguras y accesibles la red de senderos homologados de la Comunitat Valenciana.