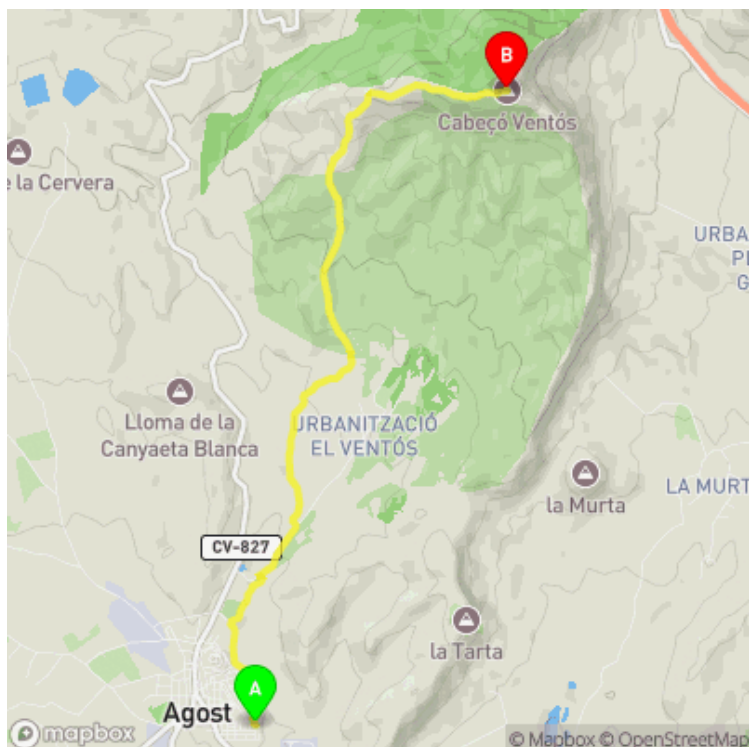


PR-CV 269

SENDERO DEL VENTÓS

Ayuntamiento de Agost / Agost / L'Alacantí / Alicante/Alacant

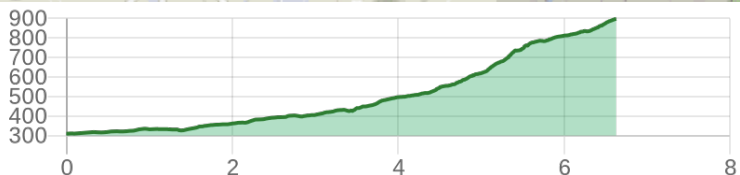


Datos técnicos	
	estimated walking time 02h 55'
	elevation gain 600 m
	elevation loss 15 m
	horizontal length 6.60 km

MIDE	
	2 level of natural risks
	2 navigation on the trail
	3 hiking difficulty
	3 fitness level needed

Condiciones de todo el año, tiempos estimados según criterio MIDE, sin paradas

- Trail continues
- Left turn
- Right turn
- Wrong direction
- Shared trail section



- Keep dogs on a leash
- Respect the flora
- Respect the wildlife
- Stay on the trails
- Carry water
- Hike with others
- Choose routes according to your fitness level
- Be properly equipped
- More info and tips
- No lighting fires
- No motor vehicles
- No littering

This trail starts in the town of Agost and takes you to the southern part of the Ventós mountain range, passing through cattle tracks and old terraced farming areas until you reach the summit, from where you can enjoy a vast and beautiful panorama.

Certification status: Positive quality control

Date of certification: 15/04/2003

Date of the act of registration in the public register: 22/05/2007

Date of the last quality control: 06/09/2022

Trail: Loop with some overlapping out and back sections

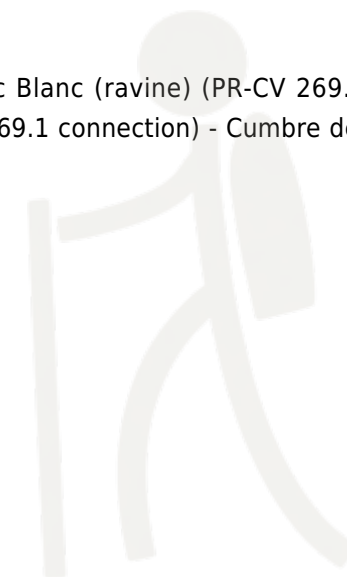
Starting point: Carrer Campello, 2. Parque Lirainosaurus. Agost

End Point: Cumbre del Ventós

Cartography IGN MTN25: 0871-2

Key points of the route:

Agost - Pont de l'Arc (bridge) - Barranc Blanc (ravine) (PR-CV 269.1 connection) - Serra del Ventós (PR-CV 269.1 connection) - Cumbre del Ventós (summit of Ventós)



Federació d'Esports de Muntanya i Escalada de la Comunitat Valenciana

963 571 822

<https://senders.femecv.com>



**Route description:**

(Only available in Spanish)

Desde el Parque Lirainosaurus abandonamos la población por la Av. d'Alcoi (rumbo N). Junto al cementerio (enlace PR-CV 430) tomamos camino a derecha, para llegar al barranc del Ventós, que lo cruzamos por el pont de l'Arc para llegar al Camí del Ventós (enlace PR-CV 189).

Ya por el camí del Ventós (assagador de l'Abeurador del Sabre) en 500 metros lo abandonaremos siguiendo la vía pecuaria a izquierda. A 250 metros, ante una bifurcación, seguiremos por el ramal de la izquierda en suave ascenso.

Llegamos a cruce con camino, inicio de la variante, seguimos por camino a izquierda en descenso. Cruzando el cauce del barranco se inicia senda unos metros a izquierda (rumbo N), esta nos lleva por la cresta de la colina entre antiguas terrazas de cultivo a la cabecera de las ramblas del barranc Blanc, el más occidental de El Ventós. Ahora deberemos seguir de frente (rumbo N) por el centro de la loma, pronto desaparece la senda siguiendo por terreno pedregoso y de fuerte pendiente. Desde el cordal, girando a la derecha (rumbo E), ya por terreno más suave llegaremos a la cumbre de El Ventós desde donde podremos disfrutar de un vasto y precioso panorama.



If, while following any officially marked trail in the Comunitat Valenciana, you notice missing markers, damaged or broken posts or directional signs, paths overgrown by vegetation, or routes that are blocked, through CUSTODIEM (we care for them, because it is everyone's responsibility) we can inform the trail promoters of any existing issues. Por favor, háznoslo saber a través de nuestra web <https://senders.femecv.com/en/contacto/custodiem> y se lo haremos llegar al promotor para que lo arregle lo antes posible. Con tu información, la localización del problema y tus fotografías puedes ayudar a mantener en condiciones óptimas, seguras y accesibles la red de senderos homologados de la Comunitat Valenciana.

