










Dades tècniques


	horari	02h 40'
	desnivell de pujada	765 m
	desnivell de baixada	35 m
	distància horitzontal	5.6 km

MIDE


	3	severitat en el medi natural
	2	orientació en l'itinerari
	3	dificultat en el desplaçament
	3	quantitat d'esforç necessari

Condiciones de todo el año, tiempos estimados según criterio MIDE, sin paradas

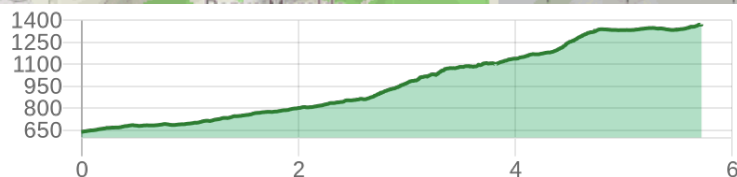
 Continuitat del sender

 Canvi de direcció a l'esquerra

 Canvi de direcció a la dreta

 Direcció equivocada

  
Coincidència senders



El sender discorre als peus dels Frares, espectaculars pinacles de roca, per la serra de la Serrella fins a aconseguir el Pla de la Casa (1.371 m.) des del qual albirarem unes magnífiques vistes de la serra d'Aitana i de l'Aixortà

Estat d'homologació: Control de qualitat positiu

Data d'homologació: 15/09/1995

Data de resolució en el registre públic: 22/05/2007

Data de l'últim control de qualitat: 15/06/2021

Recorregut: Lineal

Punt de partida: Av. del País Valencià. Quatretondeta

Punt d'arribada: Cim Pla de la Casa

Cartografia IGN MTN25: 0821-4

Punts directius:

Quatretondeta (enllaç PR-CV 23) - Carrasca monumental - Bifurcació - Font de l'Espinal (enllaç PR-CV 24) - Font Roja (enllaç PR-CV 182) - enllaç PR-CV 23 - Coll de Borrell (enllaç GR 330) - Desviament a Pla de la Casa - Cim del Pla de la Casa

Espais naturals protegits:

- Muntanyes de la Marina (ZEPA - Zona d'Especial Protecció per a les Aus)
- La Canal (Microreserva de Flora)
- Hort dels Frares (Microreserva de Flora)
- Agulles dels Frares (Microreserva de Flora)

Es recomana consultar la regulació i/o autorització per a l'ús dels senders en aquests espais naturals protegits a la web de la Conselleria de Medi Ambient, Aigua, Infraestructures i Territori





Descripció del recorregut:

Estem al costat del panell informatiu de l'inici de la sendera, amb la població de Quatretondeta a la nostra esquena. Caminem en direcció nord-est per un camí asfaltat-formigonat en lleuger pendent ascendent. Deixem a l'esquerra el dipòsit d'aigua de la localitat i més endavant sengles microreserves de flora de la Canal i la de Agulles dels Frares. També la carrasca monumental entre horts de cirerers i oliveres. Aconseguim la Font de l'Espinal i comencem a caminar per una senda que està ben indicada. Progressem al costat de les formacions calcàries de Els Frares (trobem un panell explicatiu sobre les formacions geològiques d'aquest lloc), travessem pedregars i algun pas estret fins a endinsar-nos en el Barranc Profund i aconseguir la Font Roja, on situem l'enllaç amb el PR-CV 182 que uneix Fageca amb el cim del Pla de la Casa. Deixem aquesta font i progressem per un camí. Al poc deixem a la dreta el PR-CV 23 que va Benasau. Fins a aquest punt hem coincidit amb aquesta sendera. Continuem per una senda igualment ascendent fins a arribar al Coll de Borrell, on trobem indicacions per a seguir aquesta sendera i cap a la dreta informació sobre el GR 330, encara sense homologar. Seguim per la senda que ascendeix cap a les pedreres del nord fins a arribar al serral. Des d'aquest punt planejen cap a l'Est fins a arribar al Pou de Neu i una mica més endavant fins a un pal indicatiu que ens assenyalava cap a la dreta al cim de Pla de la Casa, la que aconseguim en tot just cinc minuts.



Si al recórrer algun sendero homologado de la Comunitat Valenciana has visto falta de marcas, postes o paletas direccionales dañadas o rotas, sendas cerradas por la vegetación o caminos cortados, con CUSTODIEM (custodiamos, porque es tarea de todos) podemos informar a los promotores del sendero de los problemas existentes. Por favor, háznoslo saber a través de nuestra web <https://senders.femecv.com/va/contacto/custodiem> y se lo haremos llegar al promotor para que lo arregle lo antes posible. Con tu información, la localización del problema y tus fotografías puedes ayudar a mantener en condiciones óptimas, seguras y accesibles la red de senderos homologados de la Comunitat Valenciana.

