PR-CV 244 COLLET DELS CASTELLANS

Ajuntament de Todolella / Todolella / Els Ports / Castellón/Castelló

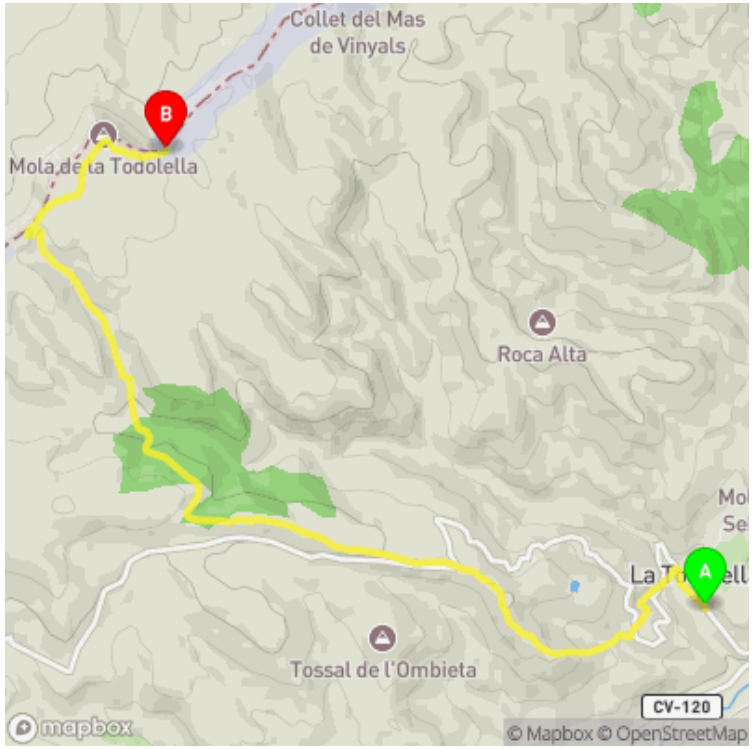

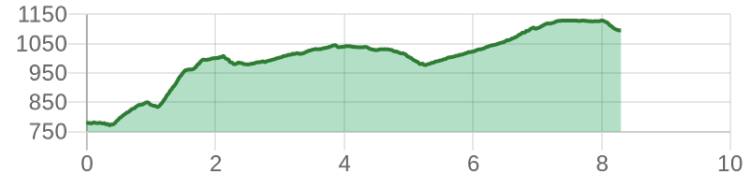

Dades tècniques	
horari	02h 50'
desnivell de pujada	495 m
desnivell de baixada	175 m
distancia horitzontal	8.30 km

MIDE		
2	severitat en el medi natural
2	orientació en l'itinerari
2	dificultat en el desplaçament
2	quantitat d'esforç necessari

Condiciones de todo el año, tiempos estimados según criterio MIDE, sin paradas

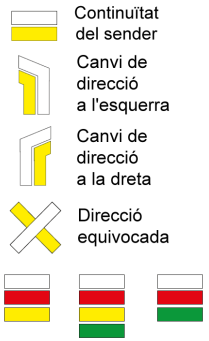



Des de Todolella, juntament amb el GR 331 'Camí de Conquesta' recorrerem els antics camins de transhumància fins a la part alta de la Mola de Todolella, límit territorial amb la província de Terol, i enllaçar amb el PR-CV 228 pel qual podem completar una bonica circular.

Estat d'homologació: Sense controls de qualitat
Data d'homologació: 21/10/2005
Data de resolució en el registre públic: 20/02/2008
Recorregut: Lineal
Punt de partida: C/ Carretera, 2
Punt d'arribada: Enllaç PR-CV 228, prop la Mola de la Todolella
Cartografia IGN MTN25: 0519-4; 0544-2
Punts directrius:
Todolella - Collet de les Ombrietes (Peiró de santa Bàrbera) - Peiró de Sant Pere - Pista del Mas de la Mola - Barranc de Forner - Mola de la Todolella (Enlace PR-CV 228)

FEMECV Federació d'Esports de Muntanya i Escalada de la Comunitat Valenciana
963 571 822
https://senders.femecv.com
GENERALITAT VALENCIANA
TELÉFONO DE EMERGENCIAS COMUNIDAD VALENCIANA 112

PR-CV 244 COLLET DELS CASTELLANS

Ajuntament de Todolella / Todolella / Els Ports / Castellón/Castelló

Descripció del recorregut:

Eixim de Todolella per la CV 122 en direcció a Olocau del Rey per a, als pocs metres, baixar a la Font del Xorret, deixant el PR-CV 228 i seguint el GR 331. Remuntem l'Assagador del Camí d'Olocau del Rey i travessem la carretera. Deixem l'entrada al Mas de Cinctorra i continuem pujant per l'assagador fins a la Lloma de Castellans i el serral del mateix nom, de nou en la carretera. Deixem el Peiró de Santa Bàrbera i seguim el cordal de la serra. Passem pel Peiró de Sant Pere i més endavant girem a la dreta per l'assagador del Barranc del Forner, que ens porta a la pista del Mas de la Mola, en l'entrada del parc eòlic. El GR 331 segueix la pista per l'esquerra i nosaltres continuem recte remuntant el Barranc de Forner fins a la pista del parc eòlic que prendrem a la dreta per a seguir un tram i agafar una senda que va paral·lela a la mateixa fins a la Mola de la Todolella i enllaçar amb el PR-CV 228.

Si al recorrer algún sendero homologado de la Comunitat Valenciana has visto falta de marcas, postes o paletas direccionales dañadas o rotas, sendas cerradas por la vegetación o caminos cortados, con CUSTODIEM (custodiamos, porque es tarea de todos) podemos informar a los promotores del sendero de los problemas existentes.Por favor, háznoslo saber a través de nuestra web https://senders.femecv.com/va/contacto/custodiem y se lo haremos llegar al promotor para que lo arregle lo antes posible. Con tu información, la localización del problema y tus fotografías puedes ayudar a mantener en condiciones óptimas, seguras y accesibles la red de senderos homologados de la Comunitat Valenciana.

FEMECV Federació d'Esports de Muntanya i Escalada de la Comunitat Valenciana
963 571 822
https://senders.femecv.com
GENERALITAT VALENCIANA
TELÉFONO DE EMERGENCIAS COMUNIDAD VALENCIANA 112