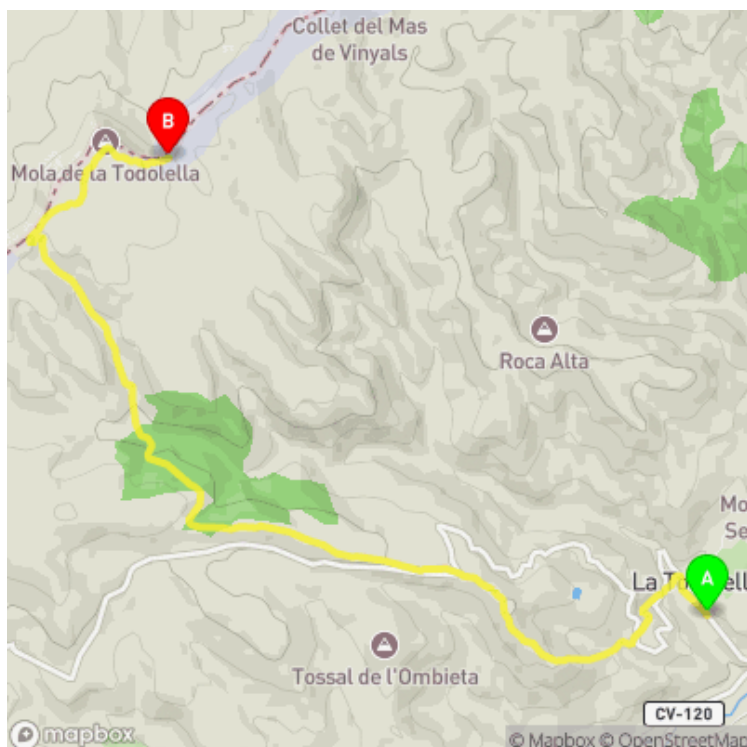


PR-CV 244 COLLET DELS CASTELLANS

Ayuntamiento de Todoilella / Todoilella / Els Ports / Castellón/Castelló



Datos técnicos

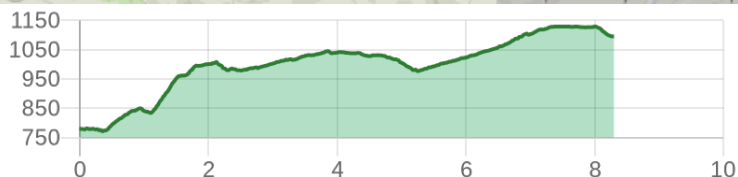
	horario	02h 50'
	desnivel subida	495 m
	desnivel bajada	175 m
	distancia horizontal	8.30 km

MIDE

	2	severidad del medio natural
	2	orientación en el itinerario
	2	dificultad en el desplazamiento
	2	cantidad de esfuerzo necesario

Condiciones de todo el año, tiempos estimados según criterio MIDE, sin paradas

- Continuidad del sendero
- Cambio de dirección a la izquierda
- Cambio de dirección a la derecha
- Dirección equivocada
- Coincidencia senderos



Desde Todoilella, junto con el GR 331 'Camí de Conquesta' recorreremos los antiguos caminos de trashumancia hasta la parte alta de la Mola de Todoilella, límite territorial con la provincia de Teruel, y enlazar con el PR-CV 228 por el que podemos completar una bonita circular.

Estado de homologación: Sin controles de calidad

Fecha de homologación: 21/10/2005

Fecha de resolución de registro público: 20/02/2008

Recorrido: Lineal

Punto de partida: C/ Carretera, 2

Punto de llegada: Enlace PR-CV 228, cerca de la Mola de la Todoilella

Cartografía IGN MTN25: 0519-4; 0544-2

Puntos directrices:

Todoilella - Collet de les Ombrietes (Peiró de santa Bàrbera) - Peiró de Sant Pere - Pista del Mas de la Mola - Barranc de Forner - Mola de la Todoilella (Enlace PR-CV 228)



Federació d'Esports de Muntanya i Escalada de la Comunitat Valenciana

963 571 822

<https://senders.femecv.com>



PR-CV 244

COLLET DELS CASTELLANS

Ayuntamiento de Todolella / Todolella / Els Ports / Castellón/Castelló



Descripción del recorrido:


Salimos de Todolella por la CV 122 en dirección a Olocau del Rey para a los pocos metros bajar a la Font del Xorret, dejando el PR-CV 228 y siguiendo el GR 331. Remontamos el Azagador del Camino de Olocau del Rey y cruzamos la carretera. Dejamos la entrada al mas de Cinctorrà y seguimos subiendo por el azagador hasta la Lloma del Castellans y el collado del mismo nombre, de nuevo en la carretera. Dejamos el Peiró de Santa Bàrbera y seguimos el cordal de la sierra. Pasamos por el Peiró de Sant Pere y más adelante giramos a la derecha por el azagador del Barranc del Forner que nos lleva a la pista del mas de la Mola, en la entrada del parque eólico. El GR 331 sigue la pista por la izquierda y nosotros seguimos recto remontando el Barranc de Forner hasta la pista del parque eólico que tomaremos a la derecha para seguir un tramo y coger una senda que va paralela a la misma hasta la Mola de la Todolella y enlazar con el PR-CV 228.




Si al recorrer algún sendero homologado de la Comunitat Valenciana has visto falta de marcas, postes o paletas direccionales dañadas o rotas, sendas cerradas por la vegetación o caminos cortados, con CUSTODIEM (custodiamos, porque es tarea de todos) podemos informar a los promotores del sendero de los problemas existentes. Por favor, háznoslo saber a través de nuestra web <https://senders.femecv.com/es/contacto/custodiem> y se lo haremos llegar al promotor para que lo arregle lo antes posible. Con tu información, la localización del problema y tus fotografías puedes ayudar a mantener en condiciones óptimas, seguras y accesibles la red de senderos homologados de la Comunitat Valenciana.



Federació d'Esports
de Muntanya i Escalada
de la Comunitat Valenciana

 963 571 822

 <https://senders.femecv.com>

