PR-CV 242 SENDER DE LA COCA

Ajuntament d'Aspe / Aspe / Vinalopò Mitja / Alicante/Alacant

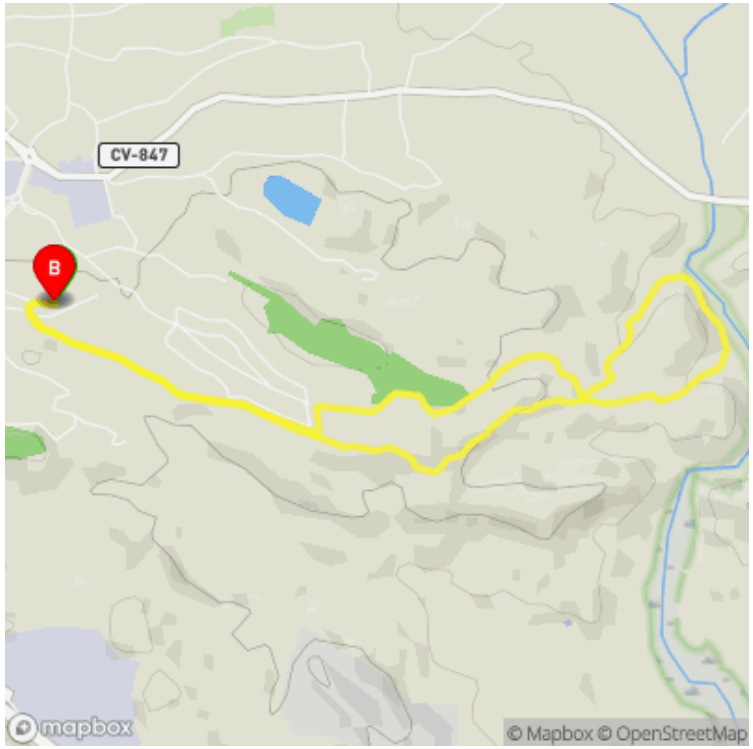

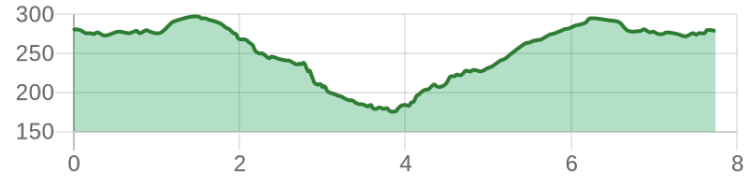

Dades tècniques	
horari	01h 55'
desnivell de pujada	165 m
desnivell de baixada	165 m
distancia horitzontal	8.00 km

MIDE		
2	severitat en el medi natural
2	orientació en l'itinerari
1	dificultat en el desplaçament
2	quantitat d'esforç necessari

Condiciones de todo el año, tiempos estimados según criterio MIDE, sin paradas

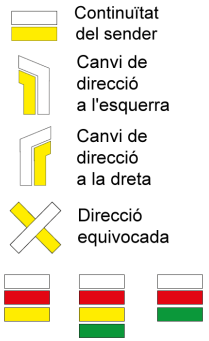



Recorregut senzill, ideal per a fer una passejada i conéixer part del Paratge Natural Municipal de los Algezares. Arribarem fins a la cua de l'embassament d'Elx per a observar des de l'altra riba l'antic castell del Rio Vinalopó.

Estat d'homologació: Control de qualitat positiu
Data d'homologació: 15/10/2002
Data de resolució en el registre públic: 22/05/2007
Data de l'últim control de qualitat: 27/06/2022
Recorregut: Circular amb trams comuns d'anada i tornada
Punt de partida: Ermita de la Santa Creu. Aspe
Punt d'arribada: Ermita de la Santa Creu. Aspe
Cartografia IGN MTN25: 0871-3; 0893-1
Punts directrius:
Ermita de la Santa Crreu - Enllaç PR-CV 169 - Urbanització Santa Elena - Pont sobre via de l'AVE - Pont de los Dos Ojos - Canyissar del Riu Vinalopó - Pont sobre via de l'AVE - Font de la Coca - Urbanització Santa Elena - Ermita de la Santa Cruz
Espais naturals protegits:
• Los Algezares (Paratge Natural Municipal)
Es recomana consultar la regulació i/o autorització per a l'ús dels senders en aquests espais naturals protegits a la web de la Conselleria de Medi Ambient, Aigua, Infraestructures i Territori

FEMECV Federació d'Esports de Muntanya i Escalada de la Comunitat Valenciana
963 571 822
https://senders.femecv.com
GENERALITAT VALENCIANA
TELÉFONO DE EMERGENCIAS COMUNIDAD VALENCIANA 112

PR-CV 242 SENDER DE LA COCA

Ajuntament d'Aspe / Aspe / Vinalopò Mitja / Alicante/Alacant





Descripció del recorregut:

Agafarem el carrer de los Pasos direcció Asp, girem a l'esquerra pel primer carrer que ens porta al camí de la Temorosa, on girem a esquerra per a arribar l'encreuament amb el PR-CV 169 i seguirem per l'esquerra. Continuem avançant deixant arrere l'entrada Sud de la urb. Santa Teresa fins a arribar al final d'aquesta, on està l'encreuament pel qual tornarem després. Nosaltres seguirem recte sense deixar el camí de la Temorosa per a arribar a l'encreuament final de la pista on començarem a descendir per la senda de l'esquerra. Sense deixar de baixar, arribarem a l'entrada al pont sobre l'AVE. Deixem el camí recte (retorn) i girem a dreta per a creuar el pont. A uns 250 metres girem a l'esquerra (rumb N) on després d'una xicoteta pujada, descendirem al barranc de la Coca, continuant per aquest a la dreta arribarem al pont dels Dos Ulls i poc després al canyissar del riu Vinalopó des d'on ja tindrem vistes al castell del Riu, construcció defensiva de l'arquitectura islàmica. Girem a la dreta pel camí del Pont de Ferro i a pocs metres agafem la desviació a la dreta per a ascendir pel camí de la Temorosa i arribar a l'encreuament del camí perquè havíem vingut, girem a l'esquerra (rumb O) per a creuar de nou el pont sobre l'AVE. Girem a la dreta pel camí de la Coca, on a pocs metres estarem en la part superior del la font de la Coca. Continuem ascendint i en el següent encreuament seguim recte i sense deixar el camí de la Coca arribarem a l'entrada Est de la urb. Santa Teresa on girem a l'esquerra per a anar a agafar el camí d'anada. A partir d'ací només haurem de seguir el camí de la Temorosa en el sentit contrari que el vam fer abans fins a arribar de nou a l'ermita de la Santa Creu.

Si al recorrer algún sendero homologado de la Comunitat Valenciana has visto falta de marcas, postes o paletas direccionales dañadas o rotas, sendas cerradas por la vegetación o caminos cortados, con CUSTODIEM (custodiamos, porque es tarea de todos) podemos informar a los promotores del sendero de los problemas existentes.Por favor, háznoslo saber a través de nuestra web https://senders.femecv.com/va/contacto/custodiem y se lo haremos llegar al promotor para que lo arregle lo antes posible. Con tu información, la localización del problema y tus fotografías puedes ayudar a mantener en condiciones óptimas, seguras y accesibles la red de senderos homologados de la Comunitat Valenciana.