







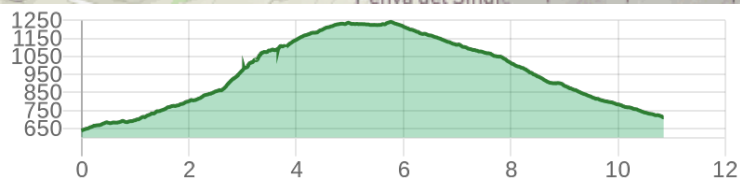
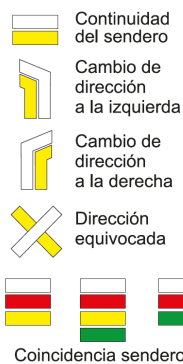
**Datos técnicos**

	horario	03h 55'
	desnivel subida	625 m
	desnivel bajada	555 m
	distancia horizontal	10.80 km

MIDE

	3	severidad del medio natural
	2	orientación en el itinerario
	3	dificultad en el desplazamiento
	3	cantidad de esfuerzo necesario

Condiciones de todo el año, tiempos estimados según criterio MIDE, sin paradas



Estado de homologación: Sin controles de calidad

Fecha de homologación: 15/09/1995

Fecha de resolución de registro público: 22/05/2007

Fecha del último control de calidad: 15/06/2021

Recorrido: Lineal

Punto de partida: Avda. del País Valencià. Quatretondeta

Punto de llegada: Carrer de l'Arbre. Benassau

Cartografía IGN MTN25: 0821-4

Puntos directrices:

Quatretondeta (enlace PR-CV 24) - Carrasca monumental - Bifurcación - Font de l'Espinal (enlace PR-CV 24) - Font Roja (enlace PR-CV 182) - Enlace PR-CV 24 - Enlace GR 330 - Desvío hacia el Oso - Desvío SSE - Benassau

Espacios naturales protegidos:

- Montañas de la Marina (ZEPA - Zona de Especial Protección para las Aves)
- Aitana, Serrella y Puig Campana (LIC - Lugar de Importancia Comunitaria)

Se recomienda consultar la regulación y/o autorización para el uso de los senderos en estos espacios naturales protegidos en la web de la Conselleria de Medio Ambiente, Agua, Infraestructuras y Territorio





Descripción del recorrido:

Nos situamos junto al panel informativo del inicio del sendero, con la población de Quatretondeta a nuestra espalda. Andamos en dirección noreste por un camino asfaltado-hormigonado en ligera pendiente ascendente. Dejamos a la izquierda el depósito de agua de la localidad y más adelante sendas microreservas de flora de La Canal y la de Agulles dels Frares. También la carrasca monumental entre huertos de cerezos y olivos. Alcanzamos la Font del Espinal y comenzamos a caminar por una senda que está bien indicada. Progresamos junto a las formaciones calizas de Els Frares (encontramos un panel explicativo sobre las formaciones geológicas de este lugar), atravesamos canchales y algún paso estrecho hasta adentrarnos en el Barranc Hondo y alcanzar la Font Roja, donde ubicamos el enlace con el PR-CV 182 que une Fageca con la cima del Pla de la Casa. Dejamos esta fuente y progresamos por un camino. Al poco dejamos a la izquierda el PR-CV 24 que va al Coll de Borrel y a Pla de la Casa. Hasta este punto hemos coincidido con este sendero. Seguimos el camino en ascenso. Cada vez la pista es más transitable para vehículos. Damos con una pista en muy buen estado en una curva bastante pronunciada y seguimos recto en ascenso hasta llegar a un amplio collado en el que dejamos a la izquierda el GR 330, aún sin homologar. Este continúa hasta Abdet y Confrides. A partir de ahora la ruta desciende hasta Benasau. Dejamos la pista de tierra para seguir por hormigón, queda a la derecha el depósito de agua de Benasau y alcanzamos una curva cerrada a la izquierda en la que vemos al frente un camino con un poste indicativo. Seguimos descendiendo. El paisaje está cada vez más marcado por huertos. Continuamos en todo momento hacia el sur oeste. Llegamos a una pista asfaltada y vemos a nuestra izquierda otro depósito y un área con fuente, El Calvario. A pocos metros giramos a la izquierda y en breve alcanzamos la CV 70 en la que se encuentra el panel final de este recorrido.



Si al recorrer algún sendero homologado de la Comunitat Valenciana has visto falta de marcas, postes o paletas direccionales dañadas o rotas, sendas cerradas por la vegetación o caminos cortados, con CUSTODIEM (custodiamos, porque es tarea de todos) podemos informar a los promotores del sendero de los problemas existentes. Por favor, háznoslo saber a través de nuestra web <https://senders.femecv.com/es/contacto/custodiem> y se lo haremos llegar al promotor para que lo arregle lo antes posible. Con tu información, la localización del problema y tus fotografías puedes ayudar a mantener en condiciones óptimas, seguras y accesibles la red de senderos homologados de la Comunitat Valenciana.

