










## Dades tècniques


	horari	02h 05'
	desnivell de pujada	310 m
	desnivell de baixada	310 m
	distància horitzontal	7.20 km


## MIDE


	4	severitat en el medi natural
	2	orientació en l'itinerari
	3	dificultat en el desplaçament
	2	quantitat d'esforç necessari

Condiciones de todo el año, tiempos estimados según criterio MIDE, sin paradas

 Continuitat del sender

 Canvi de direcció a l'esquerra

 Canvi de direcció a la dreta

 Direcció equivocada


 Coincidència senders

 Coincidència senders

 Coincidència senders

 Coincidència senders

 Coincidència senders

 Coincidència senders

 Coincidència senders

 Coincidència senders

 Coincidència senders

 Coincidència senders

 Coincidència senders

Recorregut per una massa forestal d'alt valor ambiental i paisatgístic. La vegetació és la del típic bosc mediterrani. Un paratge per gaudir de la natura en la seva esplendor i de la tranquil·litat.

**Estat d'homologació:** Control de qualitat condicionat

**Data d'homologació:** 15/02/2002

**Data de resolució en el registre públic:** 22/05/2007

**Data de l'últim control de qualitat:** 07/12/2024

**Recorregut:** Circular

**Punt de partida:** Carril del Benefetal. Partida del Burriquet Alto. Bicorp

**Punt d'arribada:** Carril del Benefetal. Partida del Burriquet Alto. Bicorp

**Cartografia IGN MTN25:** 0769-1; 0768-2

## Punts directrius:

Carril del Benefetal - El Burriquet - Barranc Salado - Casa de los Ranas - Casa i puntal del Cano - Casa de Pepe Cuevas - Carril del Benefetal

## Espais naturals protegits:

- Sierra de Martés - Muela de Cortes (ZEPA - Zona d'Especial Protecció per a les Aus)

- Muela de Cortes y el Caroché (LIC - Lloc de Importància Comunitaria)

- Muela de Cortes i el Caroché (ZEC - Zona de Especial Conservació)

Es recomana consultar la regulació i/o autorització per a l'ús dels senders en aquests espais naturals protegits a la web de la Conselleria de Medi Ambient, Aigua, Infraestructures i Territori



**Descripció del recorregut:**

La ruta comença per una pista ampla. En uns 40' estem al tallafocs del Burriquet, i per una senda poc transitada baixarem a la casa de Moreno. En aquest punt girem a l'esquerra per un camí que planeja per a després, per una senda molt empinada, arribar al barranc Salado on deixem el GR 332.

Nosaltres continuem ara cap a la dreta per una senda poc marcada fins a creuar el barranc i començar una forta pujada per a eixir a una senda més ampla i menys empinada i més estreta que transita per un frondós bosc de pins fins a una pista ampla que ja no deixarem fins a trobar una senda a la dreta. Un poc més endavant es troba la casa dels Picantes. Ja aplegant a una planura i pel costat de la casa en runes tornem per senda en 10' al punt d'inici.



Si al recorre algun sendero homologado de la Comunitat Valenciana has visto falta de marcas, postes o paletas direccionales dañadas o rotas, sendas cerradas por la vegetación o caminos cortados, con CUSTODIEM (custodiamos, porque es tarea de todos) podemos informar a los promotores del sendero de los problemas existentes. Por favor, háznoslo saber a través de nuestra web <https://senders.femecv.com/va/contacto/custodiem> y se lo haremos llegar al promotor para que lo arregle lo antes posible. Con tu información, la localización del problema y tus fotografías puedes ayudar a mantener en condiciones óptimas, seguras y accesibles la red de senderos homologados de la Comunitat Valenciana.

