PR-CV 225 CAMÍ ROCA PENYALCALVA

Ayuntamiento de Culla / Culla / L'Alt maestrat / Castellón/Castelló

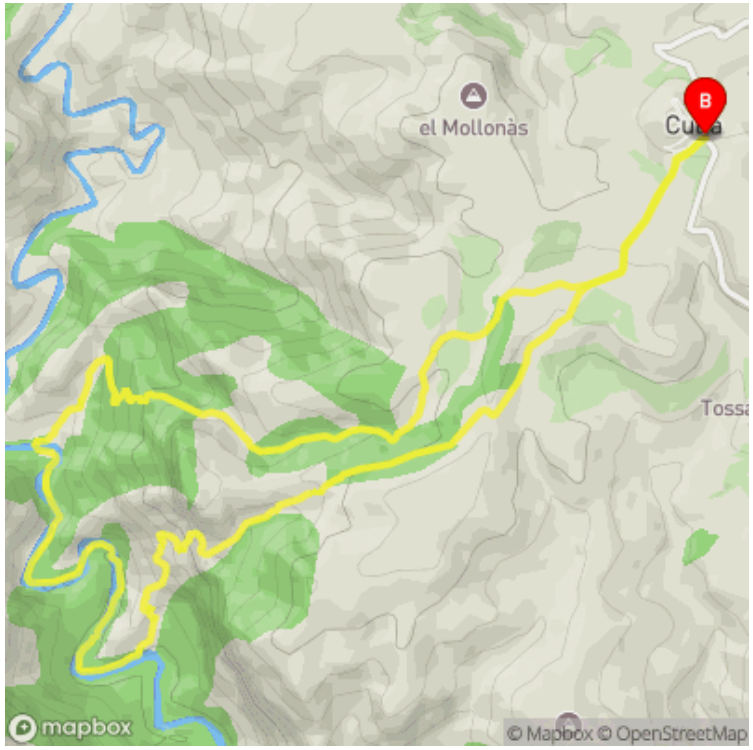

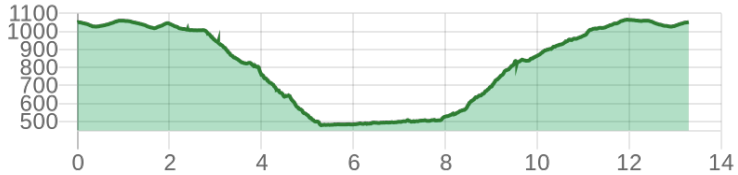

Datos técnicos	
horario	05h 10'
desnivel subida	800 m
desnivel bajada	800 m
distancia horizontal	14.00 km

MIDE		
	2	severidad del medio natural
	2	orientación en el itinerario
	2	dificultat en el desplazamiento
	3	cantidad de esfuerzo necesario

Condiciones de todo el año, tiempos estimados según criterio MIDE, sin paradas

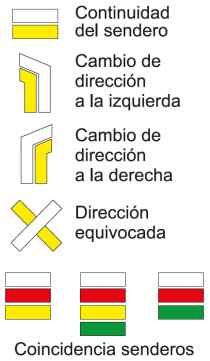



Recorrido circular de gran belleza; el itinerario consiste en descender desde Culla hasta el río Montlleó, a través de una senda que discurre por un profundo barranco, con frondosas formaciones de alcornoques, que bordea el Penyacalva por su cara norte.

Estado de homologación: Sin controles de calidad
Fecha de homologación: 15/10/2007
Recorrido: Circular con tramos comunes de ida y vuelta
Punto de partida: Av. Castellar, CV-166
Punto de llegada: Av. Castellar, CV-166
Cartografía IGN MTN25: 0570-3; 0592-2; 0593-1
Espacios naturales protegidos:

- Penyagolosa (ZEPA - Zona de Especial Protección para las Aves)

Se recomienda consultar la regulación y/o autorización para el uso de los senderos en estos espacios naturales protegidos en la web de la Conselleria de Medio Ambiente, Agua, Infraestructuras y Territorio

FEMECV
Federació d'Esports de Muntanya i Escalada de la Comunitat Valenciana
963 571 822
https://senders.femecv.com
GENERALITAT VALENCIANA
TELÉFONO DE EMERGENCIAS COMUNIDAD VALENCIANA 112

PR-CV 225 CAMÍ ROCA PENYALCALVA

Ayuntamiento de Culla / Culla / L'Alt maestrat / Castellón/Castelló

Descripción del recorrido:

Iniciamos nuestro recorrido desde el Avenidad Castellar (CV-166) hacía el camino de Benafigos (Av. San Cristobal), dirección al campo de fútbol. Una vez allí se toma el camino de la izquierda hacía el "Mas de les Barredes", luego se desvía a la derecha por una pista que sube al "Mas de la Txurumbela". Antes de llegar a la masía deja una pista a la derecha y continua por la izquierda de la masia. La pista sigue bajando hasta que se encuentra con una portera, en este punte se coge una senda a la derecha que un poco más abajo cruzará la misma pista. Sigue bajando por un camino que primero va por el lado derecho del barranco de Txurumbela o de Penyacalva y que luego lo cruza varias veces. El sendero transcurre entre el Cincle Verd y la Roca de Penyacalva. Desde esta zona, al otro lado del Río Montlleó, se ve la población de Benafigos y parte del término. Una vez en el río el sendero continúa por el cauce del mismo hasta llegar al Mas del Forcall, donde se desvía a la derecha ascendiendo por una pista que pasa junto a unos bancales de almendros. A pocos metros y a la izquierda están "Les Covetes de Culla". El sendero cruza el Barranco del Forcall y sube poco a poco zigzagueando hasta la parte norte de la Roca de Penyacalva, llamada el Frontó. El sendero sigue ascendiendo por el barranco de Penyacalva, hasta que tuerce hacía la izquierda y por un azagador sube a la pista que lleva al Mas de Penyacalva, se sigue dirección a la masía. El sendero continúa, dejando a la derecha la pista que va al Mas de Txurumbela, hasta llegar al campo de fútbol.

Si al recorrer algún sendero homologado de la Comunitat Valenciana has visto falta de marcas, postes o paletas direccionales dañadas o rotas, sendas cerradas por la vegetación o caminos cortados, con CUSTODIEM (custodiamos, porque es tarea de todos) podemos informar a los promotores del sendero de los problemas existentes.Por favor, háznoslo saber a través de nuestra web https://senders.femecv.com/es/contacto/custodiem y se lo haremos llegar al promotor para que lo arregle lo antes posible. Con tu información, la localización del problema y tus fotografías puedes ayudar a mantener en condiciones óptimas, seguras y accesibles la red de senderos homologados de la Comunitat Valenciana.