# PR-CV 225 CAMÍ ROCA PENYALCALVA

**Ayuntamiento de Culla** / Culla / L'Alt maestrat / Castellón/Castelló

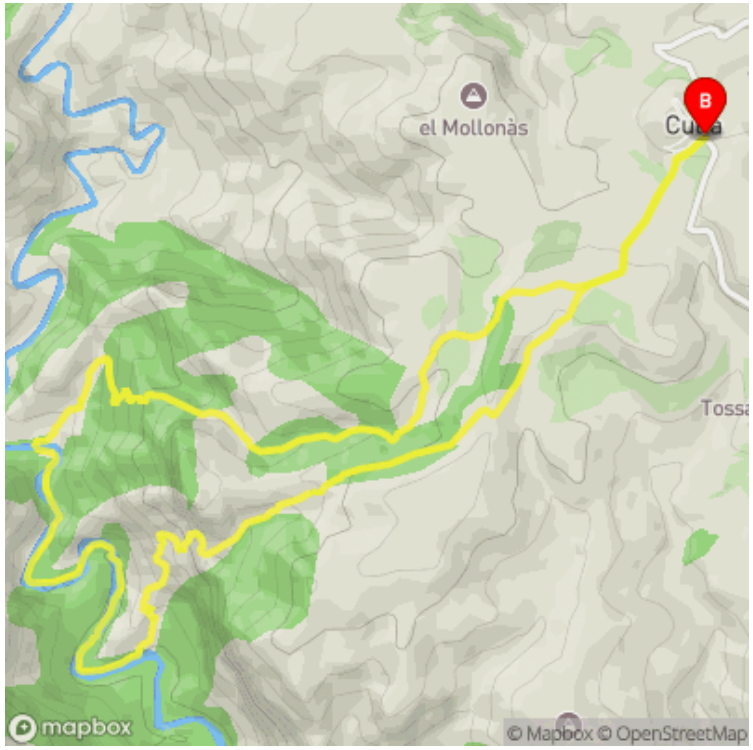


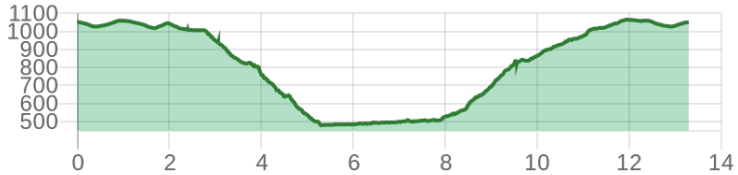


| Datos técnicos | |
|---|---|
| estimated walking time | 05h 10' |
| elevation gain | 800 m |
| elevation loss | 800 m |
| horizontal length | 14.00 km |

| MIDE | | |
|---|---|---|
| | 2 | level of natural risks |
| | 2 | navigation on the trail |
| | 2 | hiking difficulty |
| | 3 | fitness level needed |

Condiciones de todo el año, tiempos estimados según criterio MIDE, sin paradas

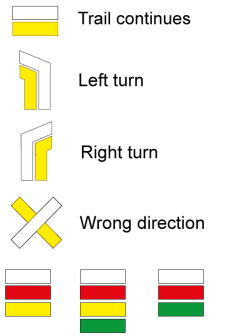





A circular route of great beauty. The itinerary consists of descending from Culla to the Montlleó river, along a path that runs through a deep ravine, with leafy cork oak formations, which borders on the north side of Penyacalva.

**Certification status:** No quality controls
**Date of certification:** 15/10/2007
**Trail:** Loop with some overlapping out and back sections
**Starting point:** Av. Castellar, CV-166
**End Point:** Av. Castellar, CV-166
**Cartography IGN MTN25:** 0570-3; 0592-2; 0593-1
**Protected natural spaces:**

• Penyagolosa (SPAB - Special Protection Area for Birds)

It is recommended to consult the regulations and/or authorizations for the use of trails in these protected natural areas on the website of the Regional Ministry of Environment, Water, Infrastructure, and Territory

FEMECV
Federació d'Esports de Muntanya i Escalada de la Comunitat Valenciana
963 571 822
https://senders.femecv.com

GENERALITAT VALENCIANA

TELÉFONO DE EMERGENCIAS COMUNIDAD VALENCIANA 112

# PR-CV 225 CAMÍ ROCA PENYALCALVA

**Ayuntamiento de Culla** / Culla / L'Alt maestrat / Castellón/Castelló

**Route description:**

(Only available in Spanish)

Iniciamos nuestro recorrido desde el Avenidad Castellar (CV-166) hacía el camino de Benafigos (Av. San Cristobal), dirección al campo de fútbol. Una vez allí se toma el camino de la izquierda hacía el "Mas de les Barredes", luego se desvía a la derecha por una pista que sube al "Mas de la Txurumbela". Antes de llegar a la masía deja una pista a la derecha y continua por la izquierda de la masia. La pista sigue bajando hasta que se encuentra con una portera, en este punte se coge una senda a la derecha que un poco más abajo cruzará la misma pista. Sigue bajando por un camino que primero va por el lado derecho del barranco de Txurumbela o de Penyacalva y que luego lo cruza varias veces. El sendero transcurre entre el Cincle Verd y la Roca de Penyacalva. Desde esta zona, al otro lado del Río Montlleó, se ve la población de Benafigos y parte del término. Una vez en el río el sendero continúa por el cauce del mismo hasta llegar al Mas del Forcall, donde se desvía a la derecha ascendiendo por una pista que pasa junto a unos bancales de almendros. A pocos metros y a la izquierda están "Les Covetes de Culla". El sendero cruza el Barranco del Forcall y sube poco a poco zigzagueando hasta la parte norte de la Roca de Penyacalva, llamada el Frontó. El sendero sigue ascendiendo por el barranco de Penyacalva, hasta que tuerce hacía la izquierda y por un azagador sube a la pista que lleva al Mas de Penyacalva, se sigue dirección a la masía. El sendero continúa, dejando a la derecha la pista que va al Mas de Txurumbela, hasta llegar al campo de fútbol.

If, while following any officially marked trail in the Comunitat Valenciana, you notice missing markers, damaged or broken posts or directional signs, paths overgrown by vegetation, or routes that are blocked, through CUSTODIEM (we care for them, because it is everyone's responsibility) we can inform the trail promoters of any existing issues.Por favor, háznoslo saber a través de nuestra web https://senders.femecv.com/en/contacto/custodiem y se lo haremos llegar al promotor para que lo arregle lo antes posible. Con tu información, la localización del problema y tus fotografías puedes ayudar a mantener en condiciones óptimas, seguras y accesibles la red de senderos homologados de la Comunitat Valenciana.