PR-CV 225.1 FONT DE L'OLI

Ayuntamiento de Culla / Culla / L'Alt maestrat / Castellón/Castelló

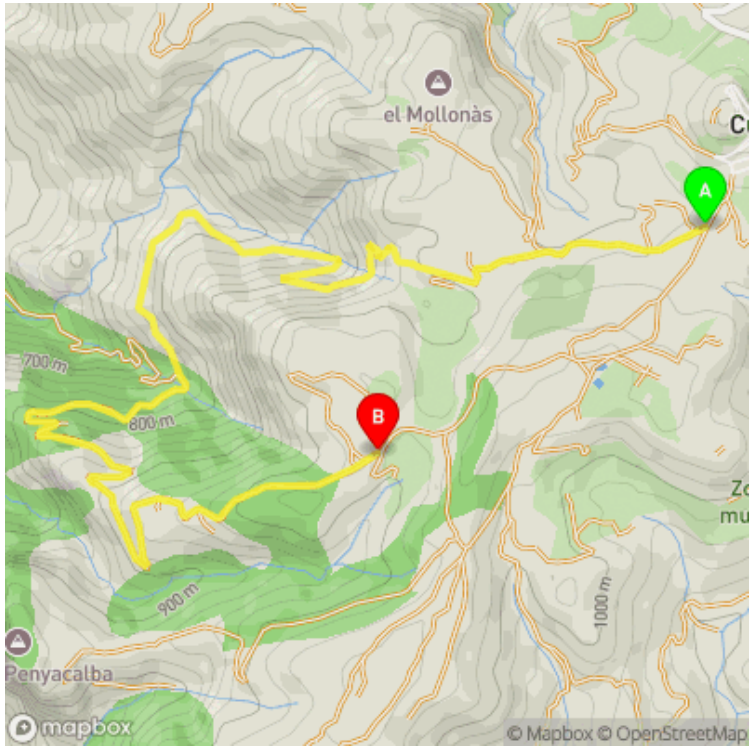

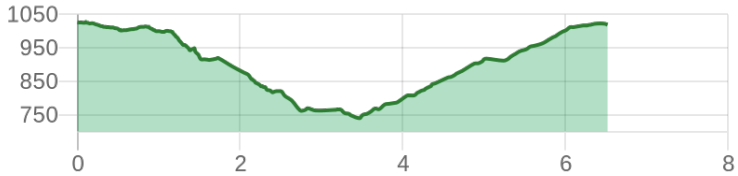

Datos técnicos	
horario	02h 15'
desnivel subida	280 m
desnivel bajada	285 m
distancia horizontal	6.50 km

MIDE		
2	severidad del medio natural
2	orientación en el itinerario
2	dificultat en el desplazamiento
2	cantidad de esfuerzo necesario

Condiciones de todo el año, tiempos estimados según criterio MIDE, sin paradas

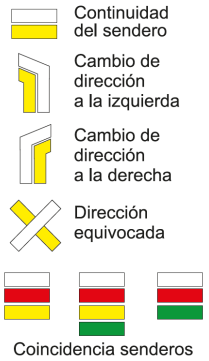



Bonito trayecto en el que disfrutar de la naturaleza en estado puro. Un paisaje de huerta nos acerca al mas dels Oms por una pista cementada, buscando el camino de montaña que circula entre la roca del Corb y el morral del Sereno. A ambos lados, las dos muelas con más de mil metros de altura, impresionan.

Estado de homologación: Sin controles de calidad
Fecha de homologación: 26/10/2007
Fecha de resolución de registro público: 20/10/2015
Recorrido: Lineal
Punto de partida: El Maset. PR-CV 225
Punto de llegada: Mas de Penyacalva. PR-CV 225
Espacios naturales protegidos:

- Penyagolosa (ZEPA - Zona de Especial Protección para las Aves)

Se recomienda consultar la regulación y/o autorización para el uso de los senderos en estos espacios naturales protegidos en la web de la Conselleria de Medio Ambiente, Agua, Infraestructuras y Territorio

FEMECV Federació d'Esports de Muntanya i Escalada de la Comunitat Valenciana
963 571 822
https://senders.femecv.com
GENERALITAT VALENCIANA
TELÉFONO DE EMERGENCIAS COMUNIDAD VALENCIANA 112

PR-CV 225.1 FONT DE L'OLI

Ayuntamiento de Culla / Culla / L'Alt maestrat / Castellón/Castelló

Descripción del recorrido:

Se trata de un bonito trayecto en el que disfrutar de la naturaleza en estado puro. Un paisaje de huerta nos acerca al Mas dels Oms por una pista cementada, buscando el camino de montaña que circula entre la Roca del Corb y el Morral del Sereno. A ambos lados, las dos muelas con más de mil metros de altura impresionan.

La senda desciende vertiginosamente hacia el riu Montlleó y la Font de l'Oli, que recibe este nombre dado que el agua se va filtrando a través de las rocas y gota a gota, como el aceite, se recoge en un pequeño pozo.

Si al recorrer algún sendero homologado de la Comunitat Valenciana has visto falta de marcas, postes o paletas direccionales dañadas o rotas, sendas cerradas por la vegetación o caminos cortados, con CUSTODIEM (custodiamos, porque es tarea de todos) podemos informar a los promotores del sendero de los problemas existentes.Por favor, háznoslo saber a través de nuestra web https://senders.femecv.com/es/contacto/custodiem y se lo haremos llegar al promotor para que lo arregle lo antes posible. Con tu información, la localización del problema y tus fotografías puedes ayudar a mantener en condiciones óptimas, seguras y accesibles la red de senderos homologados de la Comunitat Valenciana.