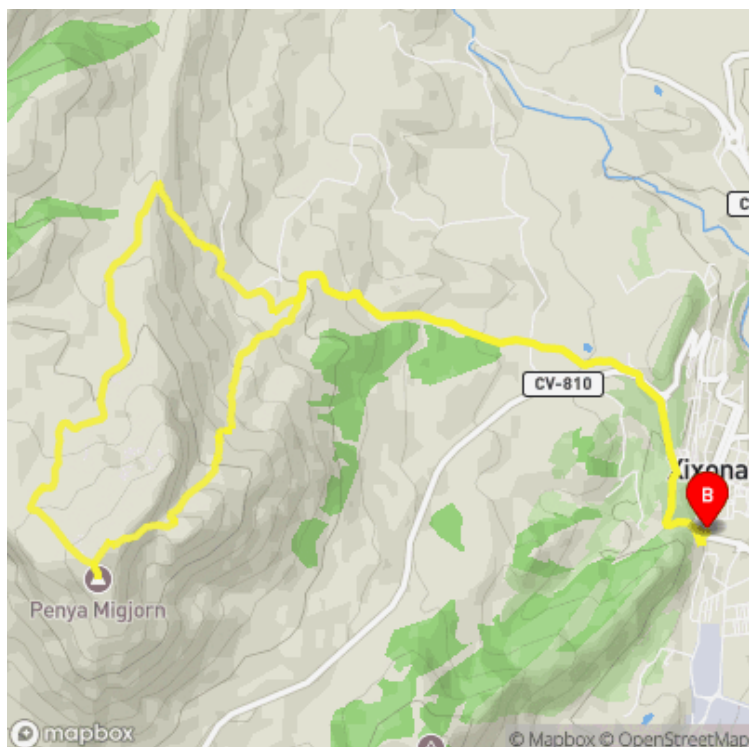


PR-CV 212

JIJONA - PEÑA MIGJORN - JIJONA

Ayuntamiento de Jijona / Xixona/Jijona / L'Alacantí / Alicante/Alacant



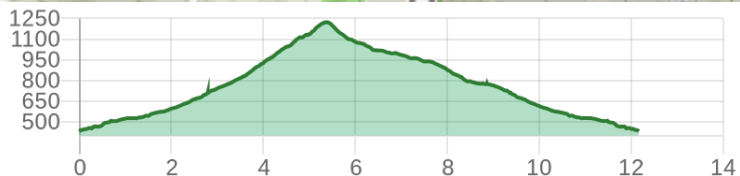
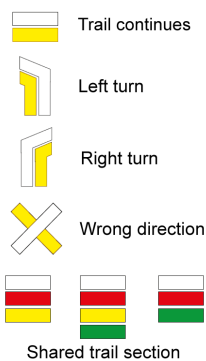
Datos técnicos

	estimated walking time	04h 50'
	elevation gain	800 m
	elevation loss	800 m
	horizontal length	12.40 km

MIDE

	2	level of natural risks
	2	navigation on the trail
	2	hiking difficulty
	3	fitness level needed

Condiciones de todo el año, tiempos estimados según criterio MIDE, sin paradas



Path with a linear route up to Pineta and circular for the rest, which leads us through a beautiful ravine to the summit of Peña Migjorn, descending along the north face to reach the area of the Cueva dels Corralles and from there returning to Jijona.

Certification status: Positive quality control

Date of certification: 15/11/2000

Date of the act of registration in the public register: 22/05/2007

Date of the last quality control: 23/09/2024

Trail: Loop with some overlapping out and back sections

Starting point: Barranco de la Font. Jijona

End Point: Barranco de la Font. Jijona

Cartography IGN MTN25: 0846-4; 0847-3

Key points of the route:

Parque del barranco de la Font (garden). Jijona - Castillo (castle). Road crossing CV-810 - Pineta (plot). Start of the circular section - Cima peña Migjorn (peak) - Cueva dels Corralles (cave) - Pineta (plot) - Castillo (castle). Road crossing CV-810 - Parque del barranco de la Font (garden). Jijona





Federació d'Esports de Muntanya i Escalada de la Comunitat Valenciana

963 571 822

<https://senders.femecv.com>



**Route description:**

(Only available in Spanish)

Desde el barranco de la Font subimos por la calle Francés Nicolau. A pocos metros a derecha encontramos la subida que nos lleva a la senda del castillo hasta situarnos en la carretera de Tibi. Nos dirigimos a la izquierda durante 150m para atravesar la carretera e iniciar el camino de Alècua. Este camino nos conduce hasta Pineta alternando tramos de tierra y asfalto. Desde aquí ya podemos observar la zona del forat de la peña.

El camino se vuelve senda e incrementa su atractivo, llegando al punto donde se inicia el recorrido circular. Pasaremos la casa del Butanero para adentrarnos en el barranco de Joqueros que nos conduce por una bonita senda hasta el collado de la cueva del Àguila, siendo el tramo con más desnivel del sendero.

Desde el collado, seguimos a derecha por un tramo pronunciado y rocoso en el cual la senda no es visible y tendremos que guiarnos por las balizas colocadas hasta llegar al cordal de la peña Migjorn. A nuestra izquierda en ascenso, encontramos la cumbre.

Desde la cumbre volveremos sobre nuestros pasos durante 70m. Tomaremos la bajada a izquierda para llegar al paraje de la cueva dels Corral. Seguiremos la senda en descenso hasta llegar a la primera carena, desde donde divisaremos Xixona al fondo. Continuamos hasta localizar el cruce que cierra el circuito circular, y desde este, por Pineta volver a Jijona.



If, while following any officially marked trail in the Comunitat Valenciana, you notice missing markers, damaged or broken posts or directional signs, paths overgrown by vegetation, or routes that are blocked, through CUSTODIEM (we care for them, because it is everyone's responsibility) we can inform the trail promoters of any existing issues. Por favor, háznoslo saber a través de nuestra web <https://senders.femecv.com/en/contacto/custodiem> y se lo haremos llegar al promotor para que lo arregle lo antes posible. Con tu información, la localización del problema y tus fotografías puedes ayudar a mantener en condiciones óptimas, seguras y accesibles la red de senderos homologados de la Comunitat Valenciana.

