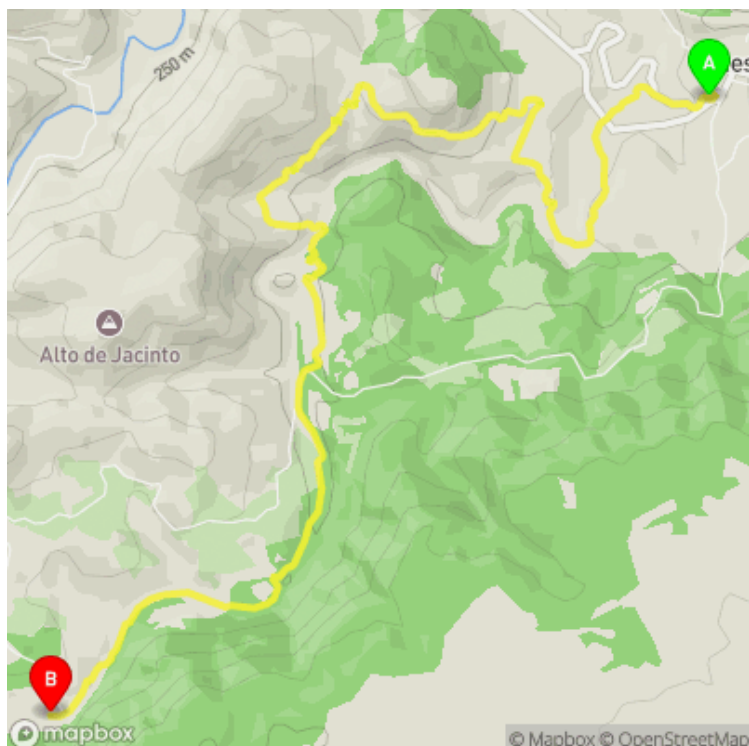


PR-CV 204 SENDERO DE LOS CHARCOS

Ajuntament de Quesa / Quesa / La Canal de Navarrés / Valencia/València



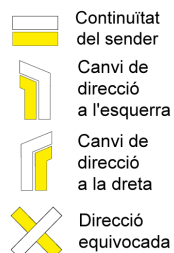
Dades tècniques

	horari	02h 30'
	desnivell de pujada	435 m
	desnivell de baixada	360 m
	distància horitzontal	8.40 km

MIDE

	4	severitat en el medi natural
	3	orientació en l'itinerari
	3	dificultat en el desplaçament
	2	quantitat d'esforç necessari

Condiciones de todo el año, tiempos estimados según criterio MIDE, sin paradas



El PR-CV 204 des del primer moment et porta a uns paratges plens de vegetació i tranquil·litat, un recorregut per viure la natura en estat pur, amb vistes al gran pulmó de bosc mediterrani del Massís del Caroig.

Estat d'homologació: Control de qualitat condicionat

Data d'homologació: 15/02/2001

Data de resolució en el registre públic: 22/05/2007

Data de l'últim control de qualitat: 29/08/2025

Recorregut: Lineal

Punt de partida: CV-580. Redona d'eixida de Quesa. Quesa

Punt d'arribada: Aparcament Charcos de Quesa. Quesa

Cartografia IGN MTN25: 0769-1

Punts directrius:

Quesa - Riu Grande - Pas del Collao - Mirador de Arboleja - El Estrecho - Las Carboneras - Casa de las Almas - Font del Agujero - Las Cinglas - Charco de la Horteta.

Espais naturals protegits:

- Sierra de Martés - Muela de Cortes (ZEPA - Zona d'Especial Protecció per a les Aus)
- Muela de Cortes y el Caroche (LIC - Lloc de Importància Comunitaria)
- Muela de Cortes i el Caroche (ZEC - Zona de Especial Conservació)

Es recomana consultar la regulació i/o autorització per a l'ús dels senders en aquests espais naturals protegits a la web de la Conselleria de Medi Ambient, Aigua, Infraestructures i Territori



Federació d'Esports de Muntanya i Escalada de la Comunitat Valenciana

963 571 822


<https://senders.femecv.com>



**Descripció del recorregut:**

Partim de la rotonda en l'eixida de Quesa per la CV-580. Després d'un breu tram d'asfalt, seguim per senda i travessem el riu Grande, ascendint fins al mirador del Dic de l'Arboleja. El recorregut continua pel pas del Collado a 370 m d'altitud.

A poc a poc comencem a baixar buscant de nou el riu Grande fins a arribar al seu llit. Caminarem per la mateixa vora del riu fins a arribar a la zona coneguda com las Carboneras. Continuarem i arribarem a la zona de la huerta de las Ánimas. Continuem de nou prop del llit amb zones accessibles al riu per las Umbrías de Quesa. Uns 300 metres més avant ja tindrem vista sobre el Charco de l'Horteta i immediatament després veurem la carretera i l'enllaç amb el sender PR-CV 203 abans d'arribar a l'aparcament dels Charcos.



Si al recorre algun sendero homologado de la Comunitat Valenciana has visto falta de marcas, postes o paletas direccionales dañadas o rotas, sendas cerradas por la vegetación o caminos cortados, con CUSTODIEM (custodiamos, porque es tarea de todos) podemos informar a los promotores del sendero de los problemas existentes. Por favor, háznoslo saber a través de nuestra web <https://senders.femecv.com/va/contacto/custodiem> y se lo haremos llegar al promotor para que lo arregle lo antes posible. Con tu información, la localización del problema y tus fotografías puedes ayudar a mantener en condiciones óptimas, seguras y accesibles la red de senderos homologados de la Comunitat Valenciana.

