PR-CV 204 SENDERO DE LOS CHARCOS

Ayuntamiento de Quesa / Quesa / La Canal de Navarrés / Valencia/València

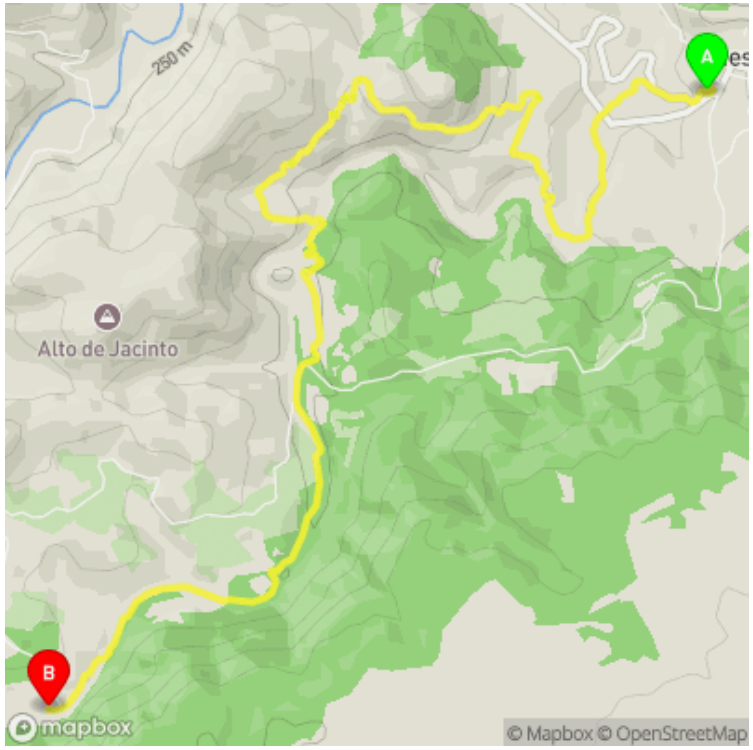

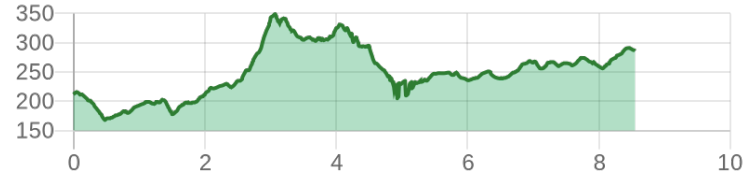

Datos técnicos	
horario	02h 30'
desnivel subida	435 m
desnivel bajada	360 m
distancia horizontal	8.40 km

MIDE		
	4	severidad del medio natural
	3	orientación en el itinerario
	3	dificultat en el desplazamiento
	2	cantidad de esfuerzo necesario

Condiciones de todo el año, tiempos estimados según criterio MIDE, sin paradas

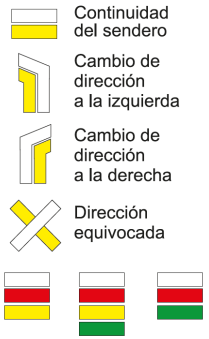



El PR-CV 204 desde el primer momento te lleva a unos parajes llenos de vegetación y tranquilidad, un recorrido para vivir la naturaleza en estado puro, con vistas al gran pulmón de bosque mediterráneo del Macizo del Caroig.

Estado de homologación: Control de calidad condicionado
Fecha de homologación: 15/02/2001
Fecha de resolución de registro público: 22/05/2007
Fecha del último control de calidad: 29/08/2025
Recorrido: Lineal
Punto de partida: CV-580. Rotonda de salida de Quesa. Quesa
Punto de llegada: Aparcamiento Charcos de Quesa. Quesa
Cartografía IGN MTN25: 0769-1
Puntos directrices:
Quesa - Río Grande - Paso del Collao - Mirador de Arboleja - El Estrecho - Las Carboneras - Casa de las Almas - Fuente del Agujero - Las Cinglas - Charco de la Horteta.
Espacios naturales protegidos:
• Sierra de Martés - Muela de Cortes (ZEPA - Zona de Especial Protección para las Aves)
• Muela de Cortes y el Caroche (LIC - Lugar de Importancia Comunitaria)
• Muela de Cortes y el Caroche (ZEC - Zona de Especial Conservación)
Se recomienda consultar la regulación y/o autorización para el uso de los senderos en estos espacios naturales protegidos en la web de la Conselleria de Medio Ambiente, Agua, Infraestructuras y Territorio

FEMECV
Federació d'Esports de Muntanya i Escalada de la Comunitat Valenciana
963 571 822
https://senders.femecv.com
GENERALITAT VALENCIANA
TELÉFONO DE EMERGENCIAS COMUNIDAD VALENCIANA 112

PR-CV 204 SENDERO DE LOS CHARCOS

Ayuntamiento de Quesa / Quesa / La Canal de Navarrés / Valencia/València





Descripción del recorrido:

Partimos de la rotonda en la salida de Quesa por la CV-580. Tras un breve tramo de asfalto, seguimos por senda y cruzamos el río Grande, ascendiendo hasta el mirador del Dique de la Arboleja. El recorrido continúa por el paso del Collado a 370 m de altitud.

Poco a poco comenzamos a bajar buscando de nuevo el río Grande hasta llegar a su cauce. Caminaremos por el mismo borde del río hasta llegar a la zona conocida como las Carboneras. Continuaremos y llegaremos a la zona de la huerta de las Almas. Continuamos de nuevo cerca del cauce con zonas accesibles al río por las Umbrías de Quesa. Unos 300 metros más adelante ya tendremos vista sobre el Charco de Horteta e inmediatamente después veremos la carretera y el enlace con el sendero PR-CV 203 antes de llegar al aparcamiento de los Charcos.

Si al recorrer algún sendero homologado de la Comunitat Valenciana has visto falta de marcas, postes o paletas direccionales dañadas o rotas, sendas cerradas por la vegetación o caminos cortados, con CUSTODIEM (custodiamos, porque es tarea de todos) podemos informar a los promotores del sendero de los problemas existentes.Por favor, háznoslo saber a través de nuestra web https://senders.femecv.com/es/contacto/custodiem y se lo haremos llegar al promotor para que lo arregle lo antes posible. Con tu información, la localización del problema y tus fotografías puedes ayudar a mantener en condiciones óptimas, seguras y accesibles la red de senderos homologados de la Comunitat Valenciana.