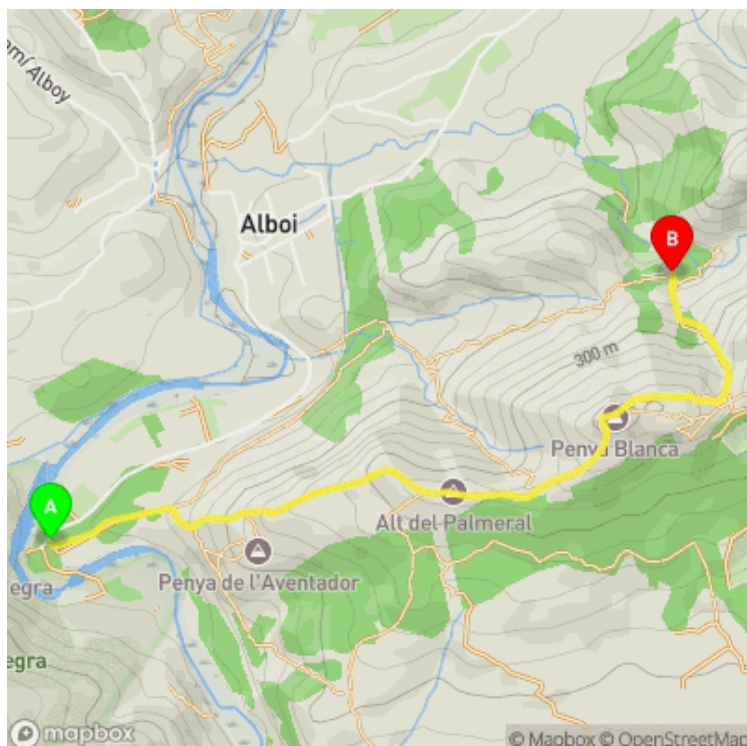


PR-CV 193.4 SENDA PENYA BLANCA

Ajuntament de El Genovés / Genovés / La Costera / Valencia/València



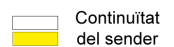
Dades tècniques

	horari	01h 35'
	desnivell de pujada	335 m
	desnivell de baixada	220 m
	distància horitzontal	2.90 km

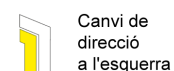
MIDE

	1	severitat en el medi natural
	2	orientació en l'itinerari
	2	dificultat en el desplaçament
	2	quantitat d'esforç necessari

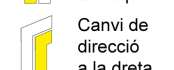
Condiciones de todo el año, tiempos estimados según criterio MIDE, sin paradas



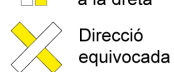
Continuitat del sender



Canvi de direcció a l'esquerra



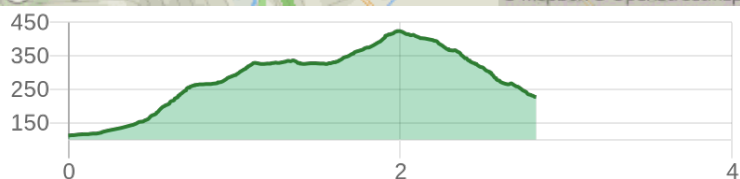
Canvi de direcció a la dreta



Direcció equivocada



Coincidència senders



Des de l'estret de les Aigües, el sender recorre punts emblemàtics de la serra com la penya l'Aventador o la penya el Frare, amb bones vistes de la zona, per a enllaçar amb la senda Andalus (PR-CV 193.2).

Estat d'homologació: Sense controls de qualitat

Data d'homologació: 15/12/2000

Recorregut: Lineal

Punt de partida: Esplanada al final del Camí de la Cova Negra, a l'altra vora del riu Albaida, front a la casa de la Llum.

Punt d'arribada: Barranc del Llop (enllaç PR-CV 193.2)

Cartografia IGN MTN25: 0795-1

Punts directius:

Riu Albaida - Penya l'Aventador - Alt del Palmeral - Penya el Frare - Port de Llúcia - Enlace PR-V 193.2

Espais naturals protegits:

• Curs Mitjà del riu Albaida (LIC - Lloc de Importància Comunitaria)

Es recomana consultar la regulació i/o autorització per a l'ús dels senders en aquests espais naturals protegits a la web de la Conselleria de Medi Ambient, Aigua, Infraestructures i Territori



Federació d'Esports de Muntanya i Escalada de la Comunitat Valenciana

963 571 822

<https://senders.femecv.com>



PR-CV 193.4 SENDA PENYA BLANCA

Ajuntament de El Genovés / Genovés / La Costera / Valencia/València



Descripció del recorregut:

Des de l'altre costat del riu Albaida, front la casa de la Llum, prenem una senda ascendent. Prop de la línia elèctrica seguim per la dreta cap a la Peña de l'Aventador (o Esventador), amb bones vistes del riu i de la zona de la Cova Negra. Arribem a l'Alt del Palmerar, també amb bones vistes i seguim cap a la Peña del Frare (o Peña Blanca) amb una creu metàl·lica. Descendim ara cap al Port de Llúcia i més a baix l'enllaç amb el PR-CV 193.2.



Si al recórrer algun sendero homologado de la Comunitat Valenciana has visto falta de marcas, postes o paletas direccionales dañadas o rotas, sendas cerradas por la vegetación o caminos cortados, con CUSTODIEM (custodiamos, porque es tarea de todos) podemos informar a los promotores del sendero de los problemas existentes. Por favor, háznoslo saber a través de nuestra web <https://senders.femecv.com/va/contacto/custodiem> y se lo haremos llegar al promotor para que lo arregle lo antes posible. Con tu información, la localización del problema y tus fotografías puedes ayudar a mantener en condiciones óptimas, seguras y accesibles la red de senderos homologados de la Comunitat Valenciana.



Federació d'Esports
de Muntanya i Escalada
de la Comunitat Valenciana



963 571 822



<https://senders.femecv.com>



GENERALITAT
VALENCIANA

