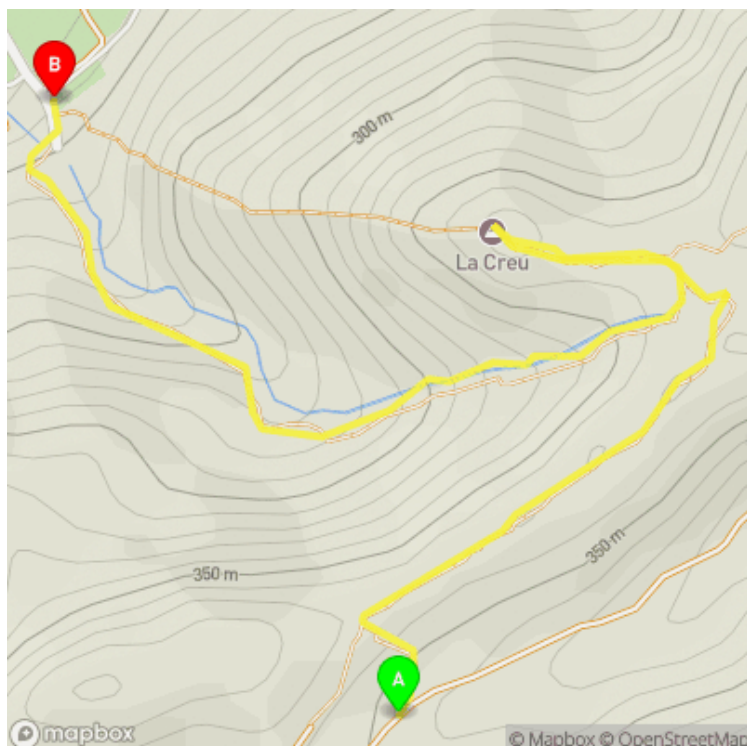


PR-CV 193.3 SENDA DE LA CREU

Ajuntament de El Genovés / Genovés / La Costera / Valencia/València



Dades tècniques

	horari	00h 50'
	desnivell de pujada	80 m
	desnivell de baixada	235 m
	distància horitzontal	2.20 km

MIDE

	1	severitat en el medi natural
	2	orientació en l'itinerari
	2	dificultat en el desplaçament
	1	quantitat d'esforç necessari

Condiciones de todo el año, tiempos estimados según criterio MIDE, sin paradas

Continuitat del sender

Canvi de direcció a l'esquerra

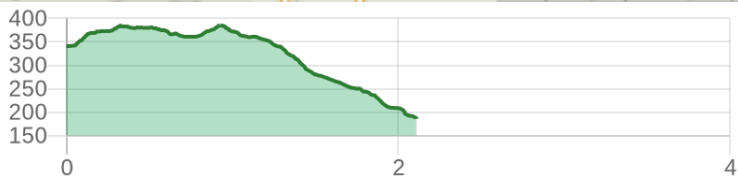
Canvi de direcció a la dreta

Direcció equivocada

Coincidència senders

Coincidència senders

Coincidència senders



Senda curta que des de la part alta del poble ens condueix al cim de la Creu, un magnífic mirador. També tenim la possibilitat d'enllaçar amb el PR-CV 193.2 'Senda *Andalusa'.

Estat d'homologació: Sense controls de qualitat

Data d'homologació: 15/12/2000

Recorregut: Lineal

Punt de partida: Barranc de la Creu. Dipòsit d'aigua

Punt d'arribada: Pista forestal de la Serra de la Creu (enllaç PR-CV 193.2)

Cartografia IGN MTN25: 0795-1

Punts directrius:

Depósito de agua de Genovés - Derivación al Mirador de la Creu - Coll del Manzano (enlace PR-V 193.2)



Federació d'Esports de Muntanya i Escalada de la Comunitat Valenciana

963 571 822

<https://senders.femecv.com>



PR-CV 193.3 SENDA DE LA CREU

Ajuntament de El Genovés / Genovés / La Costera / Valencia/València



Descripció del recorregut:


La senda s'inicia en el depòsit d'aigua que proveeix a Genovés, també conegut com el final de 'l'Assagador'. Trobem un pal vertical que ens indica el camí 'Senda Serra de la Creu 300', després de vorejar el depòsit d'aigua trobem una senda ascendent que ens condueix directes fins a la Creu, previ encreuament de sendes, una que ens porta a la Creu, després de 230 mts. i una altra que enllaça amb la senda Andalusia, a esquerra Nord arribem a la Creu, i a dreta Sud, ens dirigim al serral de la pomera. Si decidim anar per aquesta última després d'una xicoteta pujada ens situariem en la corda de la muntanya, per a posteriorment anar baixant i enllaçar amb la senda Andalusia.




Si al recórrer algun sendero homologado de la Comunitat Valenciana has visto falta de marcas, postes o paletas direccionales dañadas o rotas, sendas cerradas por la vegetación o caminos cortados, con CUSTODIEM (custodiamos, porque es tarea de todos) podemos informar a los promotores del sendero de los problemas existentes. Por favor, háznoslo saber a través de nuestra web <https://senders.femecv.com/va/contacto/custodiem> y se lo haremos llegar al promotor para que lo arregle lo antes posible. Con tu información, la localización del problema y tus fotografías puedes ayudar a mantener en condiciones óptimas, seguras y accesibles la red de senderos homologados de la Comunitat Valenciana.



Federació d'Esports
de Muntanya i Escalada
de la Comunitat Valenciana

 963 571 822

 <https://senders.femecv.com>

