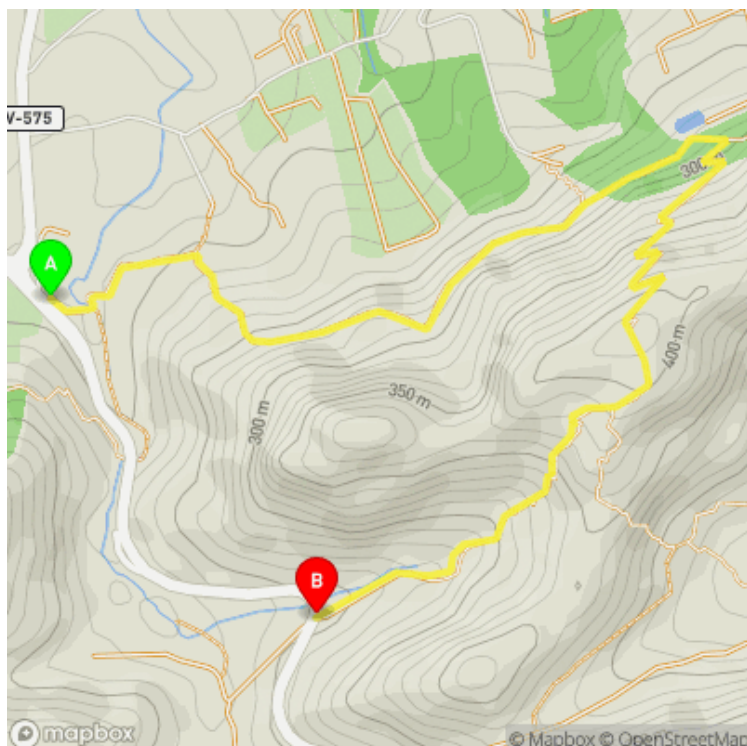


PR-CV 193.1 SENDA AMPLA

Ajuntament de El Genovés / Genovés / La Costera / Valencia/València



Dades tècniques

	horari	01h 20'
	desnivell de pujada	245 m
	desnivell de baixada	190 m
	distància horitzontal	3.20 km

MIDE

	1	severitat en el medi natural
	2	orientació en l'itinerari
	2	dificultat en el desplaçament
	2	quantitat d'esforç necessari

Condiciones de todo el año, tiempos estimados según criterio MIDE, sin paradas

Continuitat del sender

Canvi de direcció a l'esquerra

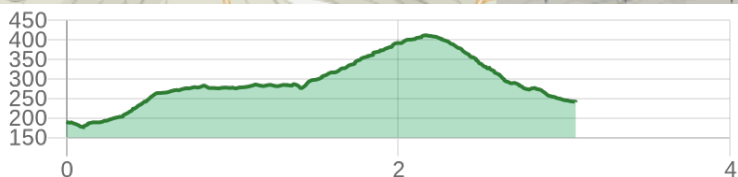
Canvi de direcció a la dreta

Direcció equivocada

Coincidència senders

Coincidència senders

Coincidència senders



Sender que envolta la Codolla i que ens proporciona excel·lents vistes de Xàtiva i de les comarques veïnes, així com d'alguns cims alacantins com el Benicadell, el Montcabrer o la serra d'Aitana.

Estat d'homologació: Sense controls de qualitat

Data d'homologació: 15/12/2000

Recorregut: Lineal

Punt de partida: Àrea recreativa El Empalme

Punt d'arribada: Partida del Racó Tancat (enllaç PR-CV 193.2)

Cartografia IGN MTN25: 0795-1

Punts directrius:

Àrea recreativa El Empalme - Umbría de Benavent - Pla de Benavent - Racó Tancat - Ctra. CV-160 (enlace PR-V 193.2)



Federació d'Esports de Muntanya i Escalada de la Comunitat Valenciana

963 571 822

<https://senders.femecv.com>



PR-CV 193.1 SENDA AMPLA

Ajuntament de El Genovés / Genovés / La Costera / Valencia/València



Descripció del recorregut:


Eixim de l'àrea recreativa l'Entroncament, situat en l'encreuament de carreteres CV 1084 i CV 610, agafant una senda que ix al costat del panell informatiu, amb un pal de direcció que ens indica la mateixa. Transcorreguts 339 mts. trobem un encreuament de sendes, seguim direcció SW, dreta, endinsant-nos en l'ombria de Benavent. Després de 1502 mts de l'Entroncament, ens trobem un pal de direccions 'Pla de Benavent 100, senda Ampla 600, La Fonteta 100' (el camí de la Fonteta es troba tancat pels arbusts), des d'aquest punt comença la pujada al Pla de Benavent, la senda va fent zig-zag fins a arribar al Pla de Benavent, des d'ací iniciem el descens per un tàlveg conegut per Racó Tancat. Fins a arribar a la carretera CV- 610 Genovés - Quatretonda. Fi de la senda Ampla, on trobem un pal de direccions.




Si al recorre algun sendero homologado de la Comunitat Valenciana has visto falta de marcas, postes o paletas direccionales dañadas o rotas, sendas cerradas por la vegetación o caminos cortados, con CUSTODIEM (custodiamos, porque es tarea de todos) podemos informar a los promotores del sendero de los problemas existentes. Por favor, háznoslo saber a través de nuestra web <https://senders.femecv.com/va/contacto/custodiem> y se lo haremos llegar al promotor para que lo arregle lo antes posible. Con tu información, la localización del problema y tus fotografías puedes ayudar a mantener en condiciones óptimas, seguras y accesibles la red de senderos homologados de la Comunitat Valenciana.



Federació d'Esports
de Muntanya i Escalada
de la Comunitat Valenciana

 963 571 822

 <https://senders.femecv.com>

