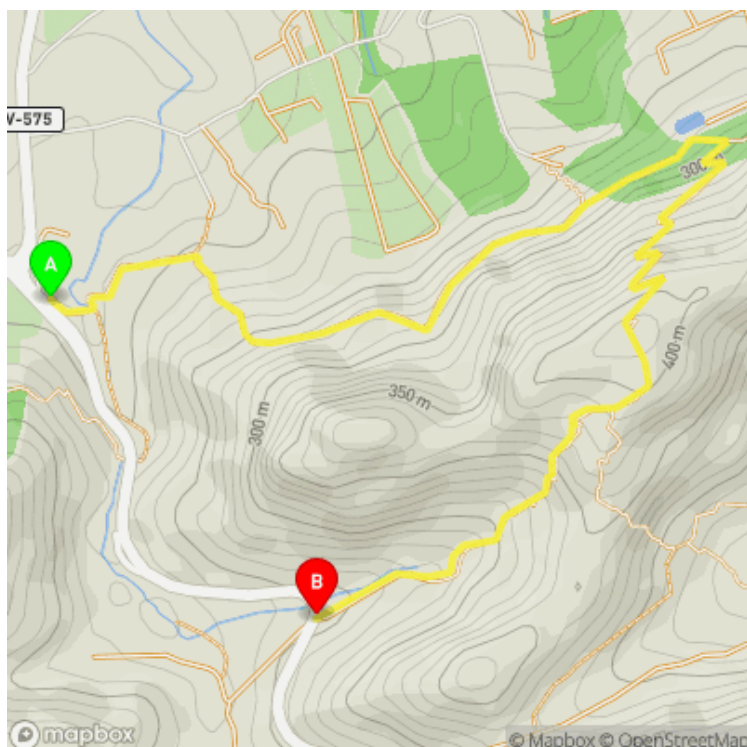


PR-CV 193.1 SENDA AMPLA

Ayuntamiento de Genovés / Genovés / La Costera / Valencia/València



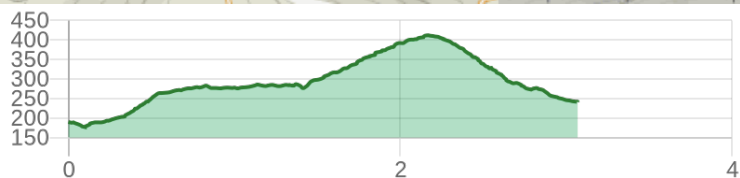
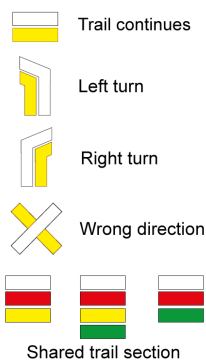
Datos técnicos

	estimated walking time	01h 20'
	elevation gain	245 m
	elevation loss	190 m
	horizontal length	3.20 km

MIDE

	1	level of natural risks
	2	navigation on the trail
	2	hiking difficulty
	2	fitness level needed

Condiciones de todo el año, tiempos estimados según criterio MIDE, sin paradas



This trail surrounds the Codolla and offers excellent views of Xàtiva and the neighbouring areas, as well as of some of Alicante's peaks such as Benicadell, Montcacabrer and the Aitana mountain range.

Certification status: No quality controls

Date of certification: 15/12/2000

Trail: One way (point-to-point)

Starting point: Área recreativa El Empalme

End Point: Partida del Racó Tancat (enlace PR-CV 193.2)

Cartography IGN MTN25: 0795-1

Key points of the route:

El Empalme recreation area - Umbría de Benavent (shady side) - Pla de Benavent (plain) - Racó Tancat - CV-160 road (connection PR-V 193.2)



Federació d'Esports de Muntanya i Escalada de la Comunitat Valenciana

963 571 822

<https://senders.femecv.com>



PR-CV 193.1 SENDA AMPLA

Ayuntamiento de Genovés / Genovés / La Costera / Valencia/València



Route description:

(Only available in Spanish)


Desde el área recreativa el Empalme, situado en el cruce de carreteras CV-610 y CV-575, tomamos una senda que cruz el Barranc de les Ferrers para remontar unos metros y continuar a media ladera con vistas de Xàtiva. A la altura de una balsa de riego, que se queda por debajo, remontamos los zig-zags hacia el Pla de Benavent punto más alto del recorrido con buenas vistas de la comarca. Iniciamos el descenso por la partida de Racó Tancat hasta la CV-610 y el enlace con el PR-CV 193.2.




If, while following any officially marked trail in the Comunitat Valenciana, you notice missing markers, damaged or broken posts or directional signs, paths overgrown by vegetation, or routes that are blocked, through CUSTODIEM (we care for them, because it is everyone's responsibility) we can inform the trail promoters of any existing issues. Por favor, háznoslo saber a través de nuestra web <https://senders.femecv.com/en/contacto/custodiem> y se lo haremos llegar al promotor para que lo arregle lo antes posible. Con tu información, la localización del problema y tus fotografías puedes ayudar a mantener en condiciones óptimas, seguras y accesibles la red de senderos homologados de la Comunitat Valenciana.



Federació d'Esports
de Muntanya i Escalada
de la Comunitat Valenciana

 963 571 822

 <https://senders.femecv.com>

