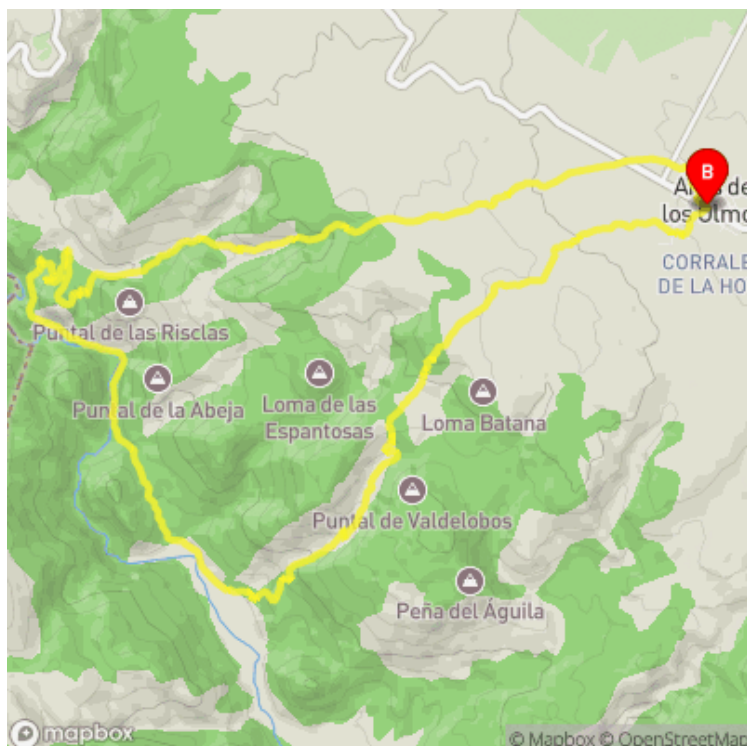


PR-CV 187 LOS RUBIALES - RÍO TURIA

Ayuntamiento de Aras de los Olmos / Aras de los Olmos / Los Serranos / Valencia/València



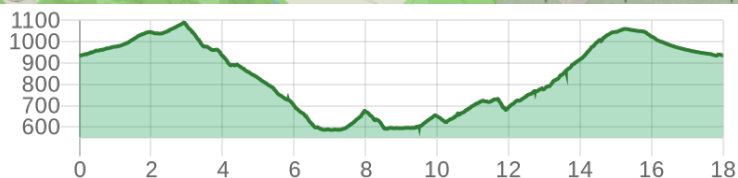
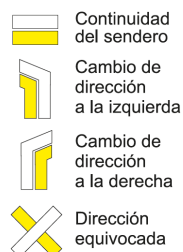
Datos técnicos

	horario	06h 20'
	desnivel subida	850 m
	desnivel bajada	850 m
	distancia horizontal	18.20 km

MIDE

	2	severidad del medio natural
	2	orientación en el itinerario
	2	dificultad en el desplazamiento
	4	cantidad de esfuerzo necesario

Condiciones de todo el año, tiempos estimados según criterio MIDE, sin paradas



El sendero nos acerca a los frondosos bosques del río Turia, uniendo el casco urbano de Aras de los Olmos con las principales áreas recreativas del municipio, entre las que destacaremos la zona de acampada y campamento juvenil de Los Rubiales.

Estado de homologación: Control de calidad condicionado

Fecha de homologación: 14/12/2001

Fecha del último control de calidad: 26/05/2024

Recorrido: Circular

Punto de partida: Avda. de Valencia, 18. Aras de los Olmos

Punto de llegada: Avda. Valencia, 18. Aras de los Olmos

Cartografía IGN MTN25: 0638-1; 0637- 2; 0637- 4; 0638- 3

Puntos directrices:

Aras de los Olmos - Camino del Navajo del Sastre - La Trabina - Barranco de la Escaleruela (enlace PR-CV 188) - Agua Tomás - Barranco Valdeagua (enlace SL-CV 62) - El Cerrito - Corral del Tío Barbero - Aras de los Olmos

Espacios naturales protegidos:

- Alto Turia y Sierra del Negrete (ZEPA - Zona de Especial Protección para las Aves)
- Alto Turia (Reserva de la Biosfera)
- Alto Turia (LIC - Lugar de Importancia Comunitaria)
- Alto Turia (ZEC - Zona de Especial Conservación)

Se recomienda consultar la regulación y/o autorización para el uso de los senderos en estos espacios naturales protegidos en la web de la Conselleria de Medio Ambiente, Agua, Infraestructuras y Territorio



**Descripción del recorrido:**

Salimos de Aras por el camino Molino Marqués en dirección al complejo de Aras Rural para seguir por el camino del Navajo del Sastre y pasamos junto al navajo. Cogemos el cordel de Castilla y el camino de La Trabina hasta el corral de las Lomas. Seguimos la senda cruzando el camino de la Escaleruela hasta llegar al barranco del mismo nombre, donde cogemos el camino de la Escaleruela. En este punto enlazamos con el PR-CV 188.

Seguimos el camino hasta un desvío a la derecha que nos lleva hasta el camino de la Umbría Negra y la acequia del Molino. Seguimos el camino en busca del collado de Viñas Tomás y el refugio de Agua Tomás, junto al río Turia. Continuamos el camino hasta el refugio de los Antolines. Desde este punto buscamos el camino que nos lleva a la cueva del Aire y seguimos en dirección al barranco de Valdelagua y luego por el barranco de las Balsillas para dirigirnos a Aras de los Olmos por el camino viejo de las Espartosas.



Si al recorrer algún sendero homologado de la Comunitat Valenciana has visto falta de marcas, postes o paletas direccionales dañadas o rotas, sendas cerradas por la vegetación o caminos cortados, con CUSTODIEM (custodiamos, porque es tarea de todos) podemos informar a los promotores del sendero de los problemas existentes. Por favor, háznoslo saber a través de nuestra web <https://senders.femecv.com/es/contacto/custodiem> y se lo haremos llegar al promotor para que lo arregle lo antes posible. Con tu información, la localización del problema y tus fotografías puedes ayudar a mantener en condiciones óptimas, seguras y accesibles la red de senderos homologados de la Comunitat Valenciana.

