








**Dades tècniques**


	horari	04h 30'
	desnivell de pujada	645 m
	desnivell de baixada	645 m
	distància horitzontal	13.00 km


**MIDE**


	2	severitat en el medi natural
	2	orientació en l'itinerari
	2	dificultat en el desplaçament
	3	quantitat d'esforç necessari

Condiciones de todo el año, tiempos estimados según criterio MIDE, sin paradas

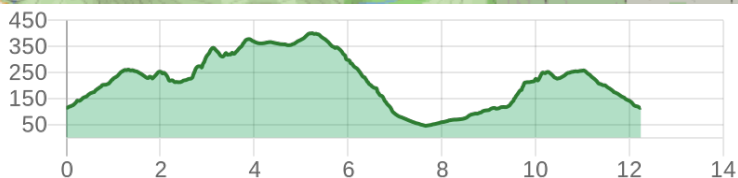
 Continuitat del sender

 Canvi de direcció a l'esquerra

 Canvi de direcció a la dreta

 Direcció equivocada

 Coincidència senders



Gossos lligats



Respecta la flora



Respecta la fauna



Segueix els senders



Porta aigua



Millor en companyia



Adequa't la teua forma



Equipa't adequadament



Més info i consells



Fer foc



Vehicles de motor



Tirar fem

**Estat d'homologació:** Control de qualitat positiu

**Data d'homologació:** 14/02/2003

**Data de resolució en el registre públic:** 20/02/2008

**Data de l'últim control de qualitat:** 15/02/2022

**Recorregut:** Circular amb trams comuns d'anada i tornada

**Punt de partida:** Font de l'Ull

**Punt d'arribada:** Parking prop de la Font de l'Ull

**Cartografia IGN MTN25:** 0770-4

**Punts directrius:**

Camí Rondonera - derivación a la Font de L'Ull - Font de l'Olivera - Caseta de Don Carlos o de Gavarda - El Bancal - Font de l'Escudella - El Penyó - Font del Xopet

**Espais naturals protegits:**

- Serra del Motduver i Marxuquera (LIC - Lloc de Importància Comunitaria)
- Serres del Montdúver i Marxuquera (ZEC - Zona de Especial Conservació)

Es recomana consultar la regulació i/o autorització per a l'ús dels senders en aquests espais naturals protegits a la web de la Conselleria de Medi Ambient, Aigua, Infraestructures i Territori



# PR-CV 183 XERACO - PLA ESMOLADORS

Ajuntament de Xeraco / Xeraco / La Safor / Valencia/València



## Descripció del recorregut:

El recorregut comença en el Camí de Rondonera, en el panell d'inici de la sendera homologada que hi ha al costat d'uns depòsits d'aigua. Continuem per la pista paral·lels al barranc de la Rondonera o de la Ruta, fins a una bifurcació, en la qual la derivació a l'esquerra ens porta a la Font de l'Ull, i a la dreta la nostra sendera continua ascendint fins a passar per la Font de l'Olivera. Continuem ascendint fins a veure la derivació cap a les ruïnes de la Caseta de Don Carlos o de Gavarda. Des de la sendera principal ascendim fins a un serral, després d'ell, descendim cap a uns antics camps de garroferes, El Bancal. En una zona plana, la sendera es divideix en dues, continuem pel de l'esquerra fins a creuar el barranc de Serra. Després comencem a pujar en zigzag, i en algun punt hem de donar suport a les mans en la roca. Després de creuar de nou el barranc de l'Escudella, iniciem un altre tram d'ascens. La sendera es fa més pla i arribem a la Font de l'Escudella. La sendera ascendeix fins a arribar a la pista forestal de el Camí dels Foies, on girem a la dreta, per a passar al costat del Clot de la Penya Negra i el Clot de Colom, on prenem una sendera que apareix a la dreta i que puja fins a El Penyó (404 msnm), el punt més alt de la nostra ruta. A continuació, descendim fins al serral del Pla dels Palmeres, on comencem un pronunciat descens, passant per la part baixa d'una formació geològica característica, Els Covatxons. Aquesta sendera ens condueix al Camí del Bancal, una zona de camps de tarongers, i comencem l'ascens per la vall del barranc de Serra fins a la Font del Xopet. Continuem ascendint fins a arribar a l'encreuament de la sendera que havíem recorregut anteriorment en la zona de El Bancal, en ell girem a l'esquerra, i tornem per la mateixa sendera que hem utilitzat al principi de la nostra ruta, fins a arribar a el Camí de Rondonera i a l'aparcament.



Si al recorre algun sendero homologado de la Comunitat Valenciana has visto falta de marcas, postes o paletas direccionales dañadas o rotas, sendas cerradas por la vegetación o caminos cortados, con CUSTODIEM (custodiamos, porque es tarea de todos) podemos informar a los promotores del sendero de los problemas existentes. Por favor, háznoslo saber a través de nuestra web <https://senders.femecv.com/va/contacto/custodiem> y se lo haremos llegar al promotor para que lo arregle lo antes posible. Con tu información, la localización del problema y tus fotografías puedes ayudar a mantener en condiciones óptimas, seguras y accesibles la red de senderos homologados de la Comunitat Valenciana.

