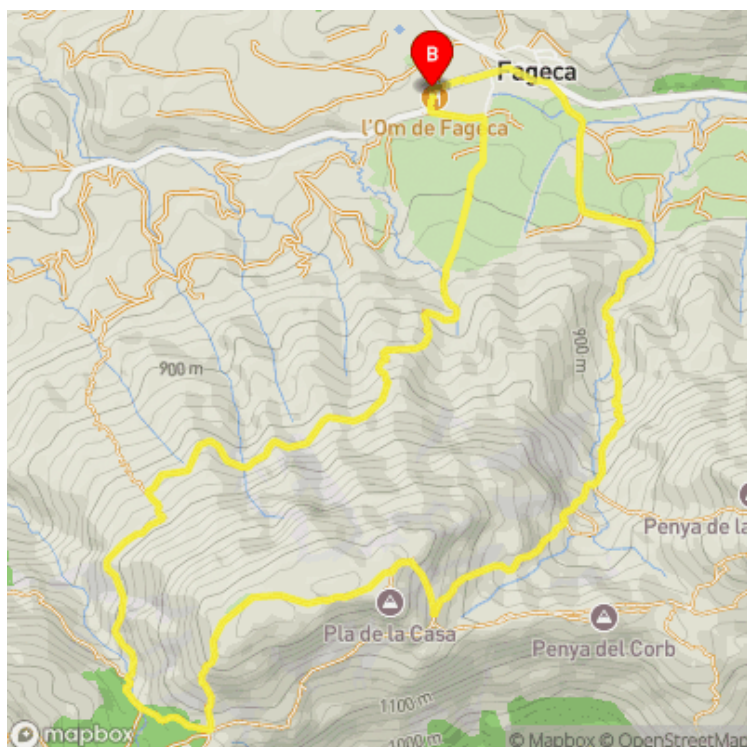


# PR-CV 182 FAGECA - PLA DE LA CASA

Ajuntament de Fageca / Fageca / El Comtat / Alicante/Alacant



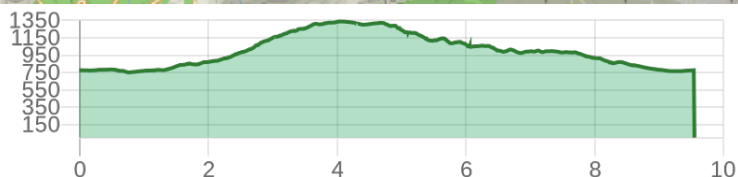
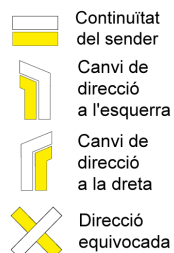
## Dades tècniques

	horari	04h 45'
	desnivell de pujada	750 m
	desnivell de baixada	750 m
	distància horitzontal	9.60 km

## MIDE

	3	severitat en el medi natural
	2	orientació en l'itinerari
	3	dificultat en el desplaçament
	3	quantitat d'esforç necessari

Condiciones de todo el año, tiempos estimados según criterio MIDE, sin paradas



La Serrella és una de les moles de roca més espectaculars de la muntanya alacantina. Des de la localitat de Fageca ens acostarem al seu cim i descobrirem, a més de la seua bellesa natural, el seu patrimoni històric, les immenses possibilitats que ens oferix aquest territori. La ruta frega el cim de la mallada del Llop, pla de la Casa i la penya d'Àfrica i torna a un dels pobles amb més encant de la comarca del Comtat.

**Estat d'homologació:** Control de qualitat positiu

**Data d'homologació:** 24/03/2001

**Data de l'últim control de qualitat:** 22/03/2024

**Recorregut:** Circular

**Punt de partida:** Piscina municipal. Fageca

**Punt d'arribada:** Piscina municipal. Fageca

**Cartografia IGN MTN25:** 0821-4

**Punts directrius:**

Fageca - Enllaç PR-CV 168 - Senda barranc del Moro - Font de Cuquero - Coll Pla de la Casa - Pla de la Casa (enllaç PR-CV 24) - Coll de Borrell - Font Roja (enllaç PR-CV 23 y PR-CV 24) - Fageca

**Espais naturals protegits:**

- Muntanyes de la Marina (ZEPA - Zona d'Especial Protecció per a les Aus)
- Aitana, Serrella i Puig Campana (LIC - Lloc de Importància Comunitaria)
- Aitana, Serrella i Puig Campana (ZEC - Zona de Especial Conservació)

Es recomana consultar la regulació i/o autorització per a l'ús dels senders en aquests espais naturals protegits a la web de la Conselleria de Medi Ambient, Aigua, Infraestructures i Territori



Federació d'Esports de Muntanya i Escalada de la Comunitat Valenciana

963 571 822

<https://senders.femecv.com>





### Descripció del recorregut:

Iniciem el recorregut en el poliesportiu de Fageca per la comarcal CV-754 fins a aconseguir la CV-720 en la població. Abans d'eixir d'aquest passem per davall d'un túnel cap a la font del Esperit Sant i encarem el sender cap a la serra. Arribarem a una corba cap a l'esquerra i acabem de transitar per una pista asfaltada i cimentada fins a arribar al tram de senda empedrat que porta cap a la dreta pel barranc del Moro fins a la font del Cuquero.

Des d'aquest lloc continuem ascendint fins a un ampli coll on girem a la dreta i arribem a un altre coll als peus del cim del Pla de la Casa al costat de la nevera del mateix nom. Planegem deixant aquest monument a la dreta i descendim cap al coll de Borrell, on girem a la dreta per un tàlveg que ens deixa en una pista i a pocs metres de la font Roja. En este lloc creuem el llit del barranc del Cirer i circulem durant una bona estona sense perdre cota fins a començar el descens passant pel pou romà conegut com pouet d'en Campos. Tenim al davant Fageca. Arribem a una pista que condueix directament a la població, encara que abans girem per un camí a l'esquerra en direcció al poliesportiu on iniciarem el recorregut.



Si al recorre algun sendero homologado de la Comunitat Valenciana has visto falta de marcas, postes o paletas direccionales dañadas o rotas, sendas cerradas por la vegetación o caminos cortados, con CUSTODIEM (custodiamos, porque es tarea de todos) podemos informar a los promotores del sendero de los problemas existentes. Por favor, háznoslo saber a través de nuestra web <https://senders.femecv.com/va/contacto/custodiem> y se lo haremos llegar al promotor para que lo arregle lo antes posible. Con tu información, la localización del problema y tus fotografías puedes ayudar a mantener en condiciones óptimas, seguras y accesibles la red de senderos homologados de la Comunitat Valenciana.

