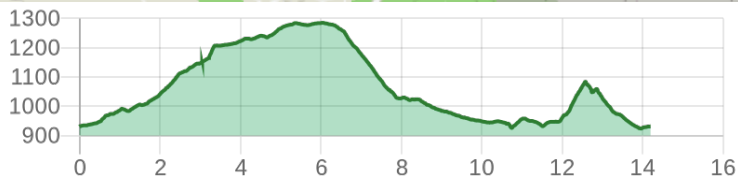
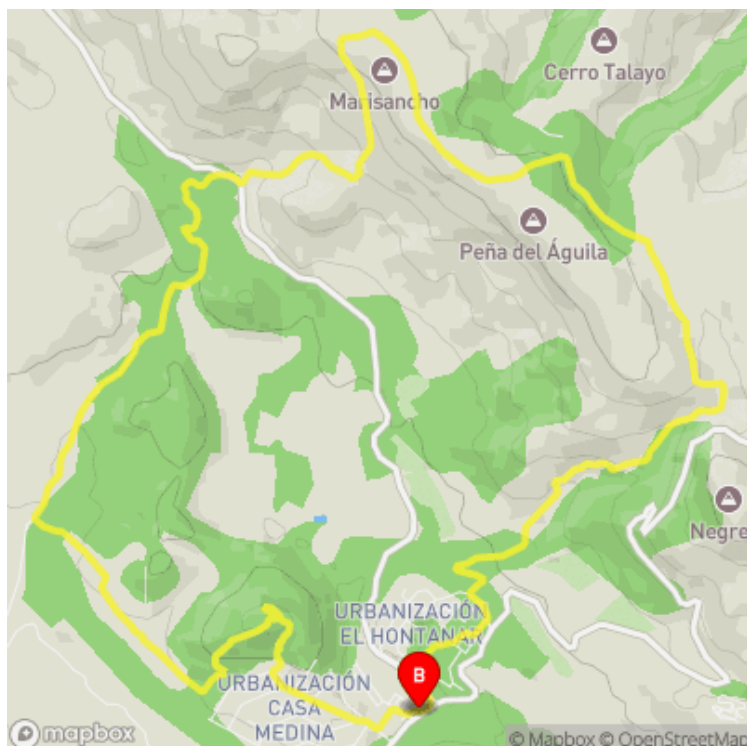


# PR-CV 177.3 LA MAZORRA

Ayuntamiento de Utiel / Utiel / Requena-Utiel / Valencia/València



Datos técnicos	
estimated walking time	04h 45'
elevation gain	560 m
elevation loss	560 m
horizontal length	14.30 km

MIDE	
3	level of natural risks
2	navigation on the trail
2	hiking difficulty
3	fitness level needed

Condiciones de todo el año, tiempos estimados según criterio MIDE, sin paradas

- Trail continues
- Left turn
- Right turn
- Wrong direction
- Shared trail section

Along the PR-CV 177.3 trail you can enjoy the numerous pine trees on the Barranco del Choto track. The Marisancho triangulation station offers beautiful and extensive views of the high plateau, on the Marisancho pass. You will also pass by the Iberian site of La Mazorra: you can see the remains of the base of the wall of more than 100 metres. Excavations have found pieces from the First Iron Age and the Iberian and Roman periods. Before reaching the top of the Iberian settlement, you can see a group of semi-ruined houses, which still have an old oven. From the peak of La Mazorra you can see the hill of La Mazorra, with extensive views of the Negrete mountain range, including the Marisancho, Negrete, Remedio and Cabezuelas peaks.

**Certification status:** Conditioned quality control

**Date of certification:** 08/03/2001

**Date of the act of registration in the public register:** 22/05/2007

**Date of the last quality control:** 08/07/2024

**Trail:** Loop

**Starting point:** Casas de Medina. Carretera CV-390. Utiel

**End Point:** Casas de Medina. Carretera CV-390. Utiel

**Cartography IGN MTN25:** 0694-1

**Key points of the route:**

Casas de Medina (old rural house) - Fuente del Hontanar (spring) - Corral del Negrete (corral) (connection PR-CV 177.1) - Marisancho - Camino de Marisancho (path) (connection GR 238) - Corral del Brenalejo (corral) - Rambla de la Bercutilla (wadi) (connection GR 238) - La Mazorra - Cerro de la Mazorra (peak)


**Protected natural spaces:**

- Sierra del Negrete (SIC - Site of Community Interest)
- Sierra del Negrete (SAC - Special Area of Conservation)

It is recommended to consult the regulations and/or authorizations for the use of trails in these protected natural areas on the website of the Regional Ministry of Environment, Water, Infrastructure, and Territory



<https://senders.femecv.com>



# PR-CV 177.3 LA MAZORRA

Ayuntamiento de Utiel / Utiel / Requena-Utiel / Valencia/València



## Route description:

(Only available in Spanish)


Desde Casas de Medina caminaremos un tramo por la CV-390 y seguidamente tomaremos un desvío hacia la urbanización con tramos de senda y tramos asfaltados por sus calles en proyecto. Abandonaremos el asfalto por una senda hasta enlazar con el camino de la fuente del Hontanar. Pasaremos por el área recreativa del Hontanar y la fuente del mismo nombre. Seguiremos paralelos al barranco del Hontanar y nos desviaremos por una senda con fuerte ascenso hasta alcanzar la pista del cortafuegos del barranco del Choto y continuar por esta hasta Marisancho. Poco después, abandonaremos la pista para iniciar nuestro descenso coincidiendo con el GR 238 y pasando por antiguos corrales y campos de cultivo, paralelos a la rambla Vercutilla. Mas adelante abandonamos la rambla y tomaremos el camino de la Vercutilla para desviarnos por una senda dirección a la Mazorra pasando junto a campos de cultivo. Llegaremos junto a unas casas donde tomamos una senda con fuerte ascenso hasta el yacimiento ibérico de la Mazorra. A partir de aquí seguimos nuestro descenso por senda hasta encontrarnos de nuevo con las calles de Casas de Medina ya al final del sendero.




If, while following any officially marked trail in the Comunitat Valenciana, you notice missing markers, damaged or broken posts or directional signs, paths overgrown by vegetation, or routes that are blocked, through CUSTODIEM (we care for them, because it is everyone's responsibility) we can inform the trail promoters of any existing issues. Por favor, háznoslo saber a través de nuestra web <https://senders.femecv.com/en/contacto/custodiem> y se lo haremos llegar al promotor para que lo arregle lo antes posible. Con tu información, la localización del problema y tus fotografías puedes ayudar a mantener en condiciones óptimas, seguras y accesibles la red de senderos homologados de la Comunitat Valenciana.



Federació d'Esports  
de Muntanya i Escalada  
de la Comunitat Valenciana

 963 571 822

 <https://senders.femecv.com>

