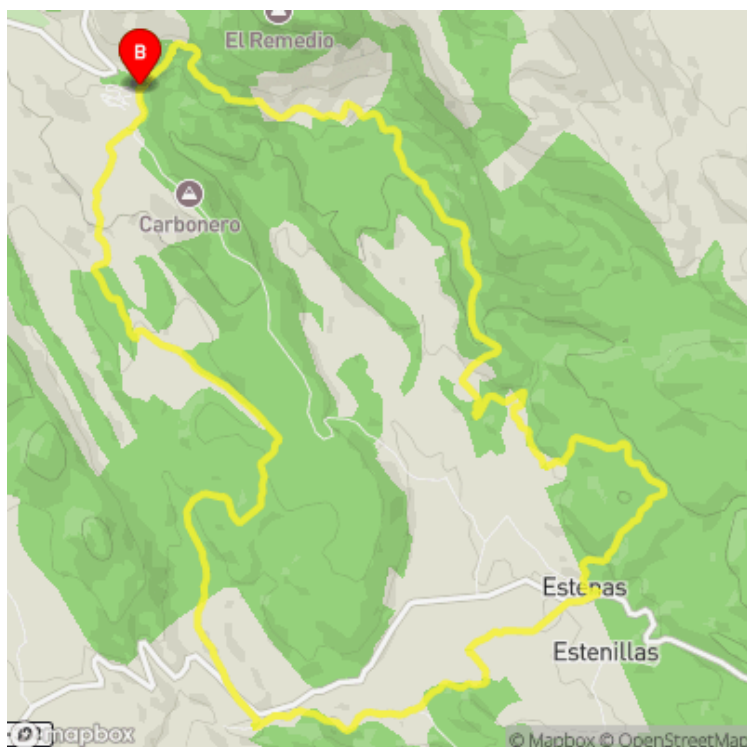


PR-CV 177.2 EL NEGRETE

Ayuntamiento de Utiel / Utiel / Requena-Utiel / Valencia/València



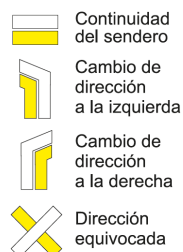
Datos técnicos

	horario	03h 50'
	desnivel subida	395 m
	desnivel bajada	395 m
	distancia horizontal	14.90 km

MIDE

	2	severidad del medio natural
	2	orientación en el itinerario
	2	dificultad en el desplazamiento
	3	cantidad de esfuerzo necesario

Condiciones de todo el año, tiempos estimados según criterio MIDE, sin paradas



Recorrido por la sierra del Negrete donde podremos disfrutar de la naturaleza entre viñedos y de algunos árboles monumentales como el pino de las Cuatro Garras o el olmo de Estenas así como de algunas masías para ver cómo antaño la gente aprovechaba los recursos de la tierra para subsistir.

Estado de homologación: Control de calidad condicionado

Fecha de homologación: 08/03/2001

Fecha de resolución de registro público: 22/05/2007

Fecha del último control de calidad: 27/05/2024

Recorrido: Circular

Punto de partida: Área recreativa del Remedio. Utiel

Punto de llegada: Área recreativa del Remedio. Utiel

Cartografía IGN MTN25: 0694-1

Puntos directrices:

Área recreativa del Remedio - Casa y balsas de la Chula - Casa y área recreativa de los Mancebones - Aldea de Estenas - Camino de Villar de Tejas - Casa santa Ana - Ermita del Remedio - Área recreativa del Remedio

Espacios naturales protegidos:

- Sierra del Negrete (LIC - Lugar de Importancia Comunitaria)
- Sierra del Negrete (ZEC - Zona de Especial Conservación)

Se recomienda consultar la regulación y/o autorización para el uso de los senderos en estos espacios naturales protegidos en la web de la Conselleria de Medio Ambiente, Agua, Infraestructuras y Territorio



Federació d'Esports de Muntanya i Escalada de la Comunitat Valenciana

963 571 822

<https://senders.femecv.com>



PR-CV 177.2 EL NEGRETE

Ayuntamiento de Utiel / Utiel / Requena-Utiel / Valencia/València



Descripción del recorrido:

Desde el área recreativa del Remedio, donde nos separamos del GR 238 i el PR-CV 177.1 iniciamos el recorrido en dirección SE. Por el camino encontramos las balsas de la Chula. Continuamos por la casa y fuente de los Mancebones y después de atravesar la carretera CV-392 llegamos al área recreativa de la fuente de la Toba. A partir de este punto seguimos dirección este por senda y después por pista hasta la aldea de Estenas.


Giramos a la izquierda y al final del pueblo a la derecha (NE) continuamos por una senda empinada. Volvemos a salir a una pista que entre bancales de viña y almendros para llegar a la partida del Bandolero y por debajo de la peña Alta y junto a la casa de Santa Ana llegamos a la ermita del Remedio. Bajamos por unas escalas al parque infantil y por una pista volvemos al punto de inicio.




Si al recorrer algún sendero homologado de la Comunitat Valenciana has visto falta de marcas, postes o paletas direccionales dañadas o rotas, sendas cerradas por la vegetación o caminos cortados, con CUSTODIEM (custodiamos, porque es tarea de todos) podemos informar a los promotores del sendero de los problemas existentes. Por favor, háznoslo saber a través de nuestra web <https://senders.femecv.com/es/contacto/custodiem> y se lo haremos llegar al promotor para que lo arregle lo antes posible. Con tu información, la localización del problema y tus fotografías puedes ayudar a mantener en condiciones óptimas, seguras y accesibles la red de senderos homologados de la Comunitat Valenciana.



Federació d'Esports
de Muntanya i Escalada
de la Comunitat Valenciana

 963 571 822

 <https://senders.femecv.com>

