PR-CV 177.2 EL NEGRETE

Ayuntamiento de Utiel / Utiel / Requena-Utiel / Valencia/València

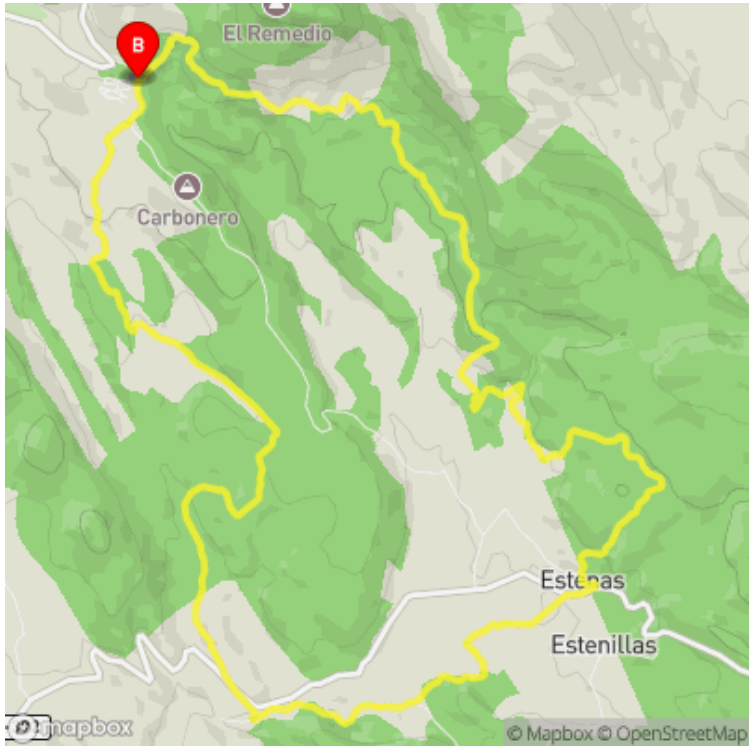

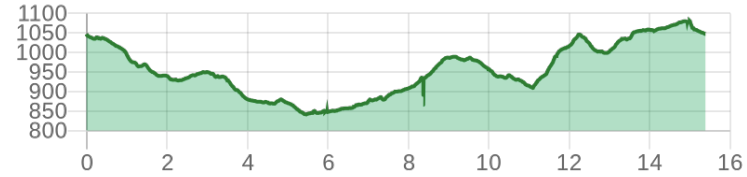

Datos técnicos	
estimated walking time	03h 50'
elevation gain	395 m
elevation loss	395 m
horizontal length	14.90 km

MIDE		
2	level of natural risks
2	navigation on the trail
2	hiking difficulty
3	fitness level needed

Condiciones de todo el año, tiempos estimados según criterio MIDE, sin paradas

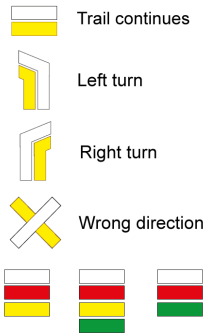



This is a slightly more demanding route than its neighbour, the PR-CV 177.1 trail, as the elevation to be overcome is somewhat greater. Among other elements, you can see Pino de las Cuatro Garras, a singular tree of about 100 years old, in the area of El Losar. El Olmo de Estenas, another tree of about 150 years old, in Plaza del Olmo.

Certification status: Conditioned quality control
Date of certification: 08/03/2001
Date of the act of registration in the public register: 22/05/2007
Date of the last quality control: 27/05/2024
Trail: Loop
Starting point: Área recreativa del Remedio. Utiel
End Point: Área recreativa del Remedio. Utiel
Cartography IGN MTN25: 0694-1
Key points of the route:

Área Recreativa del Remedio (recreation area) - Balsas de la Chula (pool) - Fuente de los Mancebones (spring) - Casa de los Mancebones (old rural house) - Rambla de Estenas (wadi) - Estenas (GR 238 connection) - El Bandolero - Peña Alta (peak) - Casa Santa Ana (old rural house) - Ermita del Remedio (chapel) - Área Recreativa del Remedio (recreation area)

Protected natural spaces:

- Sierra del Negrete (SIC - Site of Community Interest)
- Sierra del Negrete (SAC - Special Area of Conservation)

It is recommended to consult the regulations and/or authorizations for the use of trails in these protected natural areas on the website of the Regional Ministry of Environment, Water, Infrastructure, and Territory

FEMECV Federació d'Esports de Muntanya i Escalada de la Comunitat Valenciana
963 571 822
https://senders.femecv.com
GENERALITAT VALENCIANA
TELÉFONO DE EMERGENCIAS COMUNIDAD VALENCIANA 112

PR-CV 177.2 EL NEGRETE

Ayuntamiento de Utiel / Utiel / Requena-Utiel / Valencia/València





Route description:

(Only available in Spanish)

Desde el área recreativa del Remedio, donde nos separamos del GR 238 i el PR-CV 177.1 iniciamos el recorrido en dirección SE. Por el camino encontramos las balsas de la Chula. Continuamos por la casa y fuente de los Mancebones y después de atravesar la carretera CV-392 llegamos al área recreativa de la fuente de la Toba. A partir de este punto seguimos dirección este por senda y después por pista hasta la aldea de Estenas.

Giramos a la izquierda y al final del pueblo a la derecha (NE) continuamos por una senda empinada. Volvemos a salir a una pista que entre bancales de viña y almendros para llegar a la partida del Bandolero y por debajo de la peña Alta y junto a la casa de Santa Ana llegamos a la ermita del Remedio. Bajamos por unas escalas al parque infantil y por una pista volvemos al punto de inicio.

If, while following any officially marked trail in the Comunitat Valenciana, you notice missing markers, damaged or broken posts or directional signs, paths overgrown by vegetation, or routes that are blocked, through CUSTODIEM (we care for them, because it is everyone's responsibility) we can inform the trail promoters of any existing issues.Por favor, háznoslo saber a través de nuestra web https://senders.femecv.com/en/contacto/custodiem y se lo haremos llegar al promotor para que lo arregle lo antes posible. Con tu información, la localización del problema y tus fotografías puedes ayudar a mantener en condiciones óptimas, seguras y accesibles la red de senderos homologados de la Comunitat Valenciana.