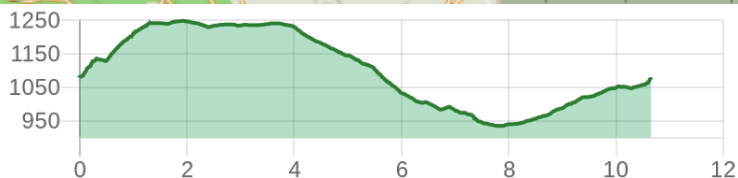
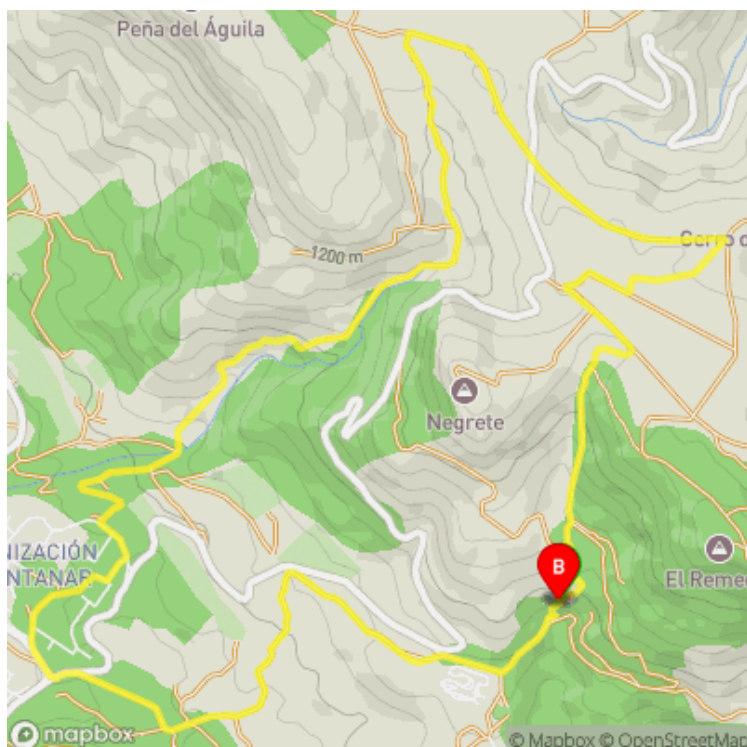


PR-CV 177.1 EL HONTANAR

Ayuntamiento de Utiel / Utiel / Requena-Utiel / Valencia/València



Datos técnicos	
horario	03h 20'
desnivel subida	315 m
desnivel bajada	315 m
distancia horizontal	10.60 km

MIDE	
1	severidad del medio natural
2	orientación en el itinerario
2	dificultad en el desplazamiento
3	cantidad de esfuerzo necesario

Condiciones de todo el año, tiempos estimados según criterio MIDE, sin paradas

- Continuidad del sendero
- Cambio de dirección a la izquierda
- Cambio de dirección a la derecha
- Dirección equivocada
- Coincidencia senderos



Un itinerario por la sierra del Negrete que discurre por frondosos bosques de pinos, entre los picos del Negrete y el Remedio, hasta los 1.250 metros de altitud. Un sendero para disfrutar de estos bosques y también de fuentes como la del Hontanar y la del Remedio.

Estado de homologación: Control de calidad condicionado

Fecha de homologación: 08/03/2001

Fecha de resolución de registro público: 22/05/2007

Recorrido: Circular

Punto de partida: Santuario de Nuestra Señora del Remedio. Utiel

Punto de llegada: Santuario de Nuestra Señora del Remedio. Utiel

Cartografía IGN MTN25: 0694-1

Puntos directrices:

Ermita del Remedio - Cueva de la Virgen - CV-391 - Aeródromo y mirador Starlight - Cerro del Marjadal - Corral del Negrete - Área recreativa y fuente del Hontanar - Urb. El Hontanar - Casas de Medina - Ermita del Remedio

Espacios naturales protegidos:

- Sierra del Negrete (LIC - Lugar de Importancia Comunitaria)
- Sierra del Negrete (ZEC - Zona de Especial Conservación)

Se recomienda consultar la regulación y/o autorización para el uso de los senderos en estos espacios naturales protegidos en la web de la Conselleria de Medio Ambiente, Agua, Infraestructuras y Territorio



PR-CV 177.1 EL HONTANAR

Ayuntamiento de Utiel / Utiel / Requena-Utiel / Valencia/València



Descripción del recorrido:

Por delante de la fachada principal de la ermita, rumbo N, comenzaremos subiendo por las escaleras hasta la cercana cueva del Mirador con excelentes vistas de la sierra del Negrete. Continuaremos, rumbo N hasta enlazar con una pista forestal donde tomamos rumbo NO que nos llevará hasta una antigua pista de aterrizaje con un mirador astronómico.

Giramos a la derecha por la antigua pista aterrizaje y en unos 100 metros giramos a la izquierda hasta las estribaciones del cerro Marjadal. Una vez aquí, giramos a la izquierda y continuaremos por una senda ancha que nos llevará rumbo NO a cruzar la carretera. Una vez

cruzada nos llegaremos a los corrales del Negrete para girar a la izquierda rumbo SE y comenzar el suave descenso por el barranco del Hontanar donde encontraremos el enlace con el PR-CV 177.3 hasta la fuente del Hontanar y su área recreativa.


Desde aquí, caminaremos rumbo O unos 400 metros hasta llegar a una senda que se abre a nuestra izquierda por la que giraremos y que nos llevará hasta la urbanización del Hontanar. Después de caminar por las calles que rodean dicha urbanización llegaremos a cruzar la CV-390, que nos llevara hasta la urbanización de Casas de Medina. Una vez aquí, atravesaremos la carretera CV 390 y CV-391 y enlazaremos con el GR 238. Desde este punto, caminaremos unos 300 metros por la carretera hasta llegar a un desvío que tomaremos a la derecha y que nos llevará, primero rumbo E y luego rumbo NE, por la senda del carril de las Cabañas y por la senda de los Caldereros hasta el área recreativa del Remedio y en poco más a la ermita.




Si al recorrer algún sendero homologado de la Comunitat Valenciana has visto falta de marcas, postes o paletas direccionales dañadas o rotas, sendas cerradas por la vegetación o caminos cortados, con CUSTODIEM (custodiamos, porque es tarea de todos) podemos informar a los promotores del sendero de los problemas existentes. Por favor, háznoslo saber a través de nuestra web <https://senders.femecv.com/es/contacto/custodiem> y se lo haremos llegar al promotor para que lo arregle lo antes posible. Con tu información, la localización del problema y tus fotografías puedes ayudar a mantener en condiciones óptimas, seguras y accesibles la red de senderos homologados de la Comunitat Valenciana.



Federació d'Esports
de Muntanya i Escalada
de la Comunitat Valenciana

 963 571 822

 <https://senders.femecv.com>

