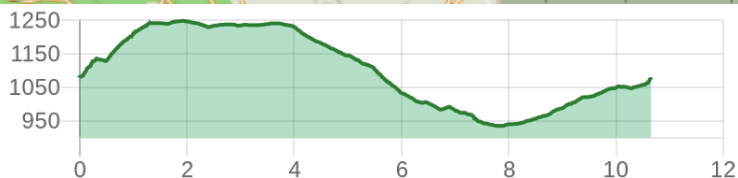
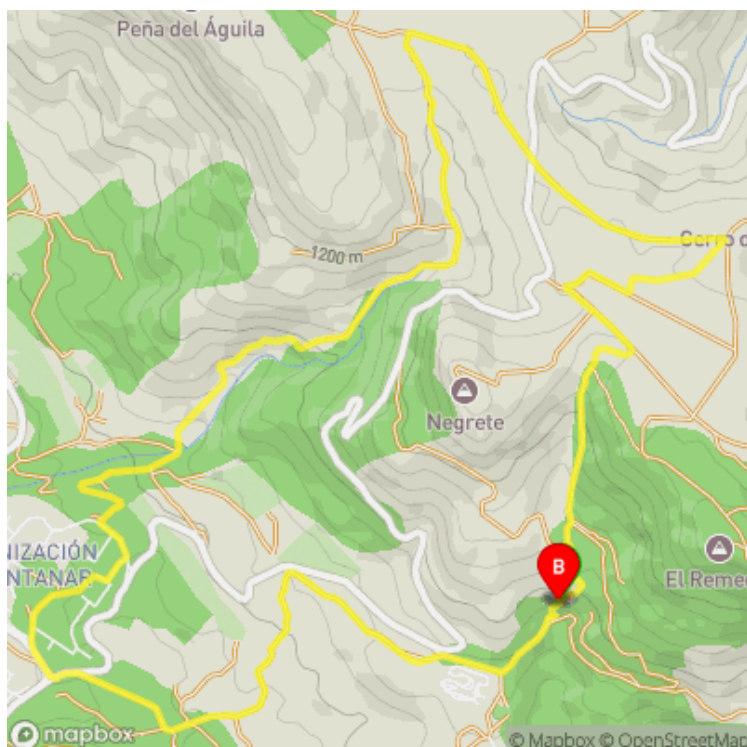


PR-CV 177.1 EL HONTANAR

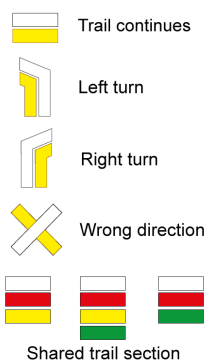
Ayuntamiento de Utiel / Utiel / Requena-Utiel / Valencia/València



| Datos técnicos | |
|------------------------|----------|
| estimated walking time | 03h 20' |
| elevation gain | 315 m |
| elevation loss | 315 m |
| horizontal length | 10.60 km |

| MIDE | |
|------|-------------------------|
| 1 | level of natural risks |
| 2 | navigation on the trail |
| 2 | hiking difficulty |
| 3 | fitness level needed |

Condiciones de todo el año, tiempos estimados según criterio MIDE, sin paradas



The PR-CV 177.1 trail runs entirely through dense pine and holm oak forests very close to the spurs of the Pico del Negrete. The elevation gain and loss is just over 300 m, which makes for a family-friendly route. In the area around the Remedio Chapel, there is a recreational area that you might want to keep in mind for the end of the day.

Certification status: Conditioned quality control

Date of certification: 08/03/2001

Date of the act of registration in the public register: 22/05/2007

Trail: Loop

Starting point: Santuario de Nuestra Señora del Remedio. Utiel

End Point: Santuario de Nuestra Señora del Remedio. Utiel

Cartography IGN MTN25: 0694-1

Key points of the route:

Ermita del Remedio (chapel) - Cueva de la Virgen (cave) - Forest track connection - CV-391 connection - Corral del Negrete (corral) - Barranco del Hontanar (ravine) (PR-CV 177.3 connection) - Fuente del Hontanar (spring) - Urb. del Hontanar (residential area) - Urb. Casas De Medina (residential area) (GR 238 connection)

Protected natural spaces:

- Sierra del Negrete (SIC - Site of Community Interest)
- Sierra del Negrete (SAC - Special Area of Conservation)

It is recommended to consult the regulations and/or authorizations for the use of trails in these protected natural areas on the website of the Regional Ministry of Environment, Water, Infrastructure, and Territory



Federació d'Esports de Muntanya i Escalada de la Comunitat Valenciana

963 571 822

<https://senders.femecv.com>



PR-CV 177.1 EL HONTANAR

Ayuntamiento de Utiel / Utiel / Requena-Utiel / Valencia/València



Route description:

(Only available in Spanish)

Por delante de la fachada principal de la ermita, rumbo N, comenzaremos subiendo por las escaleras hasta la cercana cueva del Mirador con excelentes vistas de la sierra del Negrete. Continuaremos, rumbo N hasta enlazar con una pista forestal donde tomamos rumbo NO que nos llevará hasta una antigua pista de aterrizaje con un mirador astronómico.

Giramos a la derecha por la antigua pista aterrizaje y en unos 100 metros giramos a la izquierda hasta las estribaciones del cerro Marjadal. Una vez aquí, giramos a la izquierda y continuaremos por una senda ancha que nos llevará rumbo NO a cruzar la carretera. Una vez

crucada nos llegaremos a los corrales del Negrete para girar a la izquierda rumbo SE y comenzar el suave descenso por el barranco del Hontanar donde encontraremos el enlace con el PR-CV 177.3 hasta la fuente del Hontanar y su área recreativa.

Desde aquí, caminaremos rumbo O unos 400 metros hasta llegar a una senda que se abre a nuestra izquierda por la que giraremos y que nos llevará hasta la urbanización del Hontanar. Después de caminar por las calles que rodean dicha urbanización llegaremos a cruzar la CV-390, que nos llevara hasta la urbanización de Casas de Medina. Una vez aquí, atravesaremos la carretera CV 390 y CV-391 y enlazaremos con el GR 238. Desde este punto, caminaremos unos 300 metros por la carretera hasta llegar a un desvío que tomaremos a la derecha y que nos llevará, primero rumbo E y luego rumbo NE, por la senda del carril de las Cabañas y por la senda de los Caldereros hasta el área recreativa del Remedio y en poco más a la ermita.



If, while following any officially marked trail in the Comunitat Valenciana, you notice missing markers, damaged or broken posts or directional signs, paths overgrown by vegetation, or routes that are blocked, through CUSTODIEM (we care for them, because it is everyone's responsibility) we can inform the trail promoters of any existing issues. Por favor, háznoslo saber a través de nuestra web <https://senders.femecv.com/en/contacto/custodiem> y se lo haremos llegar al promotor para que lo arregle lo antes posible. Con tu información, la localización del problema y tus fotografías puedes ayudar a mantener en condiciones óptimas, seguras y accesibles la red de senderos homologados de la Comunitat Valenciana.

