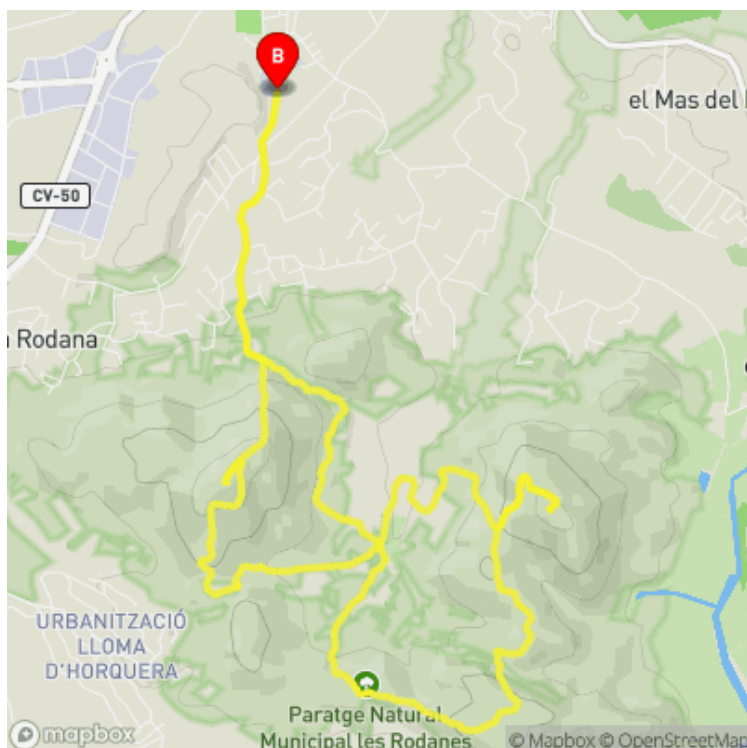


PR-CV 175 LES RODANES

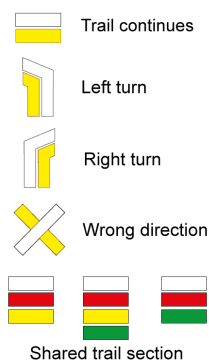
Ayuntamiento de Vilamarxant / Vilamarxant / Camp de Turia / Valencia/València



Datos técnicos	
	estimated walking time 04h 30'
	elevation gain 550 m
	elevation loss 550 m
	horizontal length 13.40 km

MIDE	
	1 level of natural risks
	2 navigation on the trail
	2 hiking difficulty
	3 fitness level needed

Condiciones de todo el año, tiempos estimados según criterio MIDE, sin paradas



The trail runs through the Local Natural Area of Interest of les Rodanes, which is part of the Turia Natural Park and includes the ascent to Rodana Gran and Rodana del Pic. In addition, in the Bassa Barreta area, there is an adapted path that runs through an arboretum.

Certification status: Conditioned quality control

Date of certification: 16/03/1999

Date of the act of registration in the public register: 22/05/2007

Date of the last quality control: 15/09/2023

Trail: Loop with some overlapping out and back sections

Starting point: Cementerio de Vilamarxant

End Point: Cementerio de Vilamarxant

Cartography IGN MTN25: 0695-4

Key points of the route:


Cemetery - Urbanización la Rodana (residential area) - Cañada Rodaneta Blanca (cattle track) - Camino de la Bassa Barreta (path) - Rodana del Pic - Els Cavallons/El Massís - Racó dels Ferrers - Bassa Barreta (pond) - Rodana Gran - Cemetery

Protected natural spaces:

- Turia (Natural Park)
- Les Rodanes (Municipal Natural Site)
- La Rodana Gran (Flora Micro-reserve)

It is recommended to consult the regulations and/or authorizations for the use of trails in these protected natural areas on the website of the Regional Ministry of Environment, Water, Infrastructure, and Territory



**Route description:**

(Only available in Spanish)

Desde el cementerio, por carretera abierta al tráfico, nos dirigimos hacia el final de la urbanización la Rodana donde tomamos una senda que atraviesa la cañada de la Rodaneta Blanca hasta llegar al camí de la Bassa de Barreta, donde nos desviamos a nuestra izquierda. Más adelante, aparece a nuestra derecha una pista que asciende entre chalets hasta llegar al panel informativo de la derivación de las trincheras de la Ferraura y el Clau.

Dejamos la pista y cogemos la senda a nuestra derecha que en progresivo ascenso nos llevará hasta la cima de la Rodana del Pic. Descendemos por el mismo camino y nos dirigimos en dirección a Els Cavallons / El Massis. Nuestra referencia serán las torres de alta tensión. Por debajo de una de ellas pasaremos mientras descendemos en dirección al racó dels Ferrers. Siguiendo por la pista llegaremos a la Bassa de Barreta, al arboreum y al albergue, completando uno de los bucles.

El siguiente bucle toma una senda que asciende por un frondoso barranco hasta llegar a una pista forestal por la que subimos hasta llegar a un cruce. Tomamos la pista de nuestra derecha que en fuerte ascenso nos conducirá hasta la cima de la Rodana Gran, punto más elevado del recorrido. Retrocediendo unos metros por donde hemos subido, bajamos hasta el cruce que sale a nuestra derecha. Nosotros seguimos recto hasta el final de la pista que enlaza con la senda empinada que baja hasta el bosque que hay junto a la urbanización la Rodana. Tomamos la misma carretera que al inicio del sendero que nos conducirá de nuevo al cementerio.



If, while following any officially marked trail in the Comunitat Valenciana, you notice missing markers, damaged or broken posts or directional signs, paths overgrown by vegetation, or routes that are blocked, through CUSTODIEM (we care for them, because it is everyone's responsibility) we can inform the trail promoters of any existing issues. Por favor, háznoslo saber a través de nuestra web <https://senders.femecv.com/en/contacto/custodiem> y se lo haremos llegar al promotor para que lo arregle lo antes posible. Con tu información, la localización del problema y tus fotografías puedes ayudar a mantener en condiciones óptimas, seguras y accesibles la red de senderos homologados de la Comunitat Valenciana.

